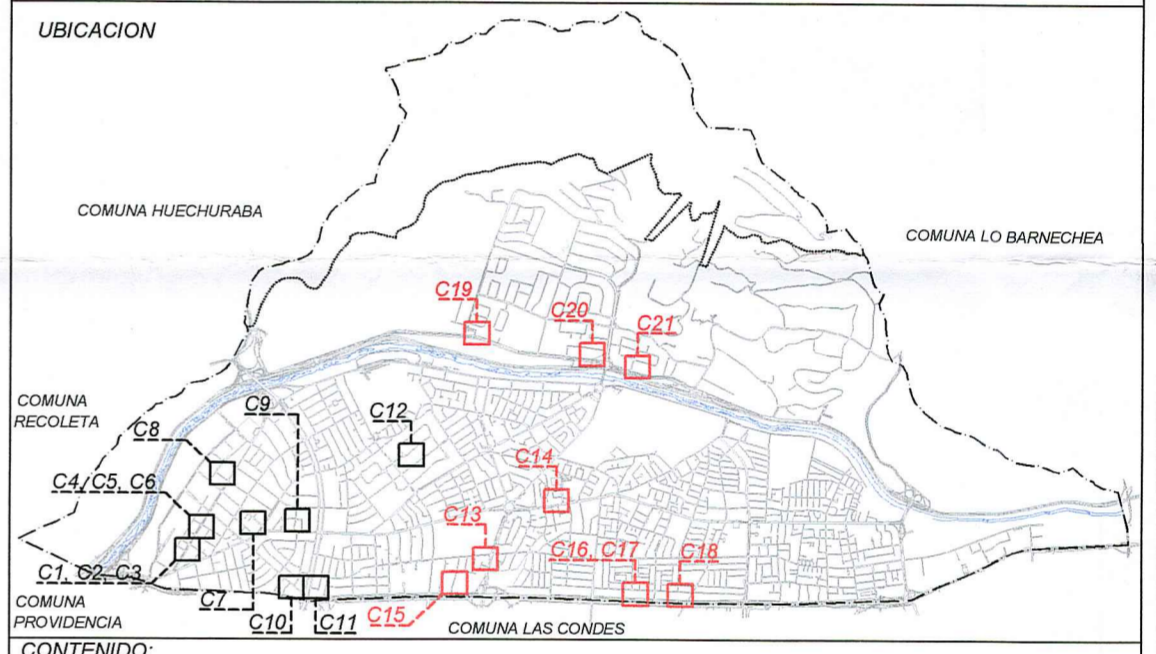


PLANO USOS DE SUELO

SIMBOLOGIA

TIPOLOGIA	SIGLA	DESCRIPCION
	U-V	USO DE SUELO VIVIENDA
	U-PVEV	USO DE SUELO PREFERENTE VIVIENDA EQUIPAMIENTO Y VECINAL
	U-PVO	USO DE SUELO PREFERENTE VIVIENDA Y OFICINAS
	U-PVosz	Subzona USO DE SUELO PREFERENTE VIVIENDA Y OFICINAS
	U-POC	USO DE SUELO PREFERENTE OFICINAS Y COMERCIO
	U-POCsz	Subzona USO DE SUELO PREFERENTE OFICINAS Y COMERCIO
	U-PC	USO DE SUELO PREFERENTE COMERCIO
	U-Ee1	USO DE SUELO EQUIPAMIENTO ESPECIAL N°1 COMUNAL
		LÍMITE COMUNAL
		POLIGONOS



MODIFICACIÓN N° 34 AL P.R.C.V.  
NORMALIZACIÓN DE LA VIALIDAD Y  
RECTIFICACIÓN DE USOS DE SUELO

PROMULGACIÓN APROBACIÓN MUNICIPAL

EL SECRETARIO MUNICIPAL Y MINISTRO DE FÉ QUE SUSCRIBE, CERTIFICA QUE LA APROBACIÓN DE LA PRESENTE MODIFICACIÓN FUE PROMULGADA POR DECRETO ALCALDÍCO N° 19/1032, DE FECHA 22 DE ABRIL DE 2019, Y PUBLICADO EN EL DIARIO OFICIAL CON FECHA 10 DE MAYO DE 2019.

**SECRETARÍA MUNICIPAL**  
MICHELINA MORAN MENICUCCI  
SECRETARÍA MUNICIPAL

SECRETARÍA MINISTERIAL METROPOLITANA DE VIVIENDA Y URBANISMO  
INFORME FAVORABLE

INFORME TÉCNICO ORDINARIO N° 1970 DE FECHA 22 DE ABRIL 2019

**SECRETARÍA MINISTERIAL METROPOLITANA DE VIVIENDA Y URBANISMO**  
FABIAN KUSKINEN SANHUEZA  
JEFE DE DEPARTAMENTO DESARROLLO URBANO E INFRAESTRUCTURA

**SECRETARÍA REGIONAL METROPOLITANA DE VIVIENDA Y URBANISMO**  
BORIS GOLPPI ROJAS  
SECRETARÍA MINISTERIAL METROPOLITANA DE VIVIENDA Y URBANISMO

APROBACION MUNICIPAL

EL SECRETARIO MUNICIPAL Y MINISTRO DE FÉ QUE SUSCRIBE CERTIFICA QUE LA PRESENTE MODIFICACIÓN AL PLAN REGULADOR COMUNAL FUE APROBADA POR ACUERDO DEL CONCEJO DE LA MUNICIPALIDAD DE VITACURA N°5482 DE FECHA 10 DE OCTUBRE DE 2018, SANCIONADA POR DECRETO ALCALDÍCO SECCIÓN I° N°12298 DE FECHA 22 DE OCTUBRE DE 2018.

**ASESOR URBANISTA**  
JOSEFINA GARCÍA HUADROBO  
ASESOR URBANISTA (S)

**SECRETARÍA MUNICIPAL**  
MICHELINA MORAN MENICUCCI  
SECRETARÍA MUNICIPAL

**ALCALDE**  
GALO FERRÁZURIZ ROJAS  
ALCALDE (S)

MR-34-03

3/3

PRCV Lámina N°2

FECHA: 26.02.2019

DIBUJO: JGHuidobroV

ESCALA: 1:2.000

BASE CARTOGRAFICA  
PLANO ELABORADO POR EL SERVICIO AEROFOTOGRAFÉMICO - FUERZA AEREA DE CHILE (S.A.F.)  
SISTEMA DE COORDENADAS UTM EN METROS, DATUM WGS-84, HUSO 19

C13 : POLIGONO Z'-A"-B"-C"-Z', AV. MANQUEHUE 1280, LAS HUALTATAS 6073



SITUACIÓN QUE SE APRUEBA



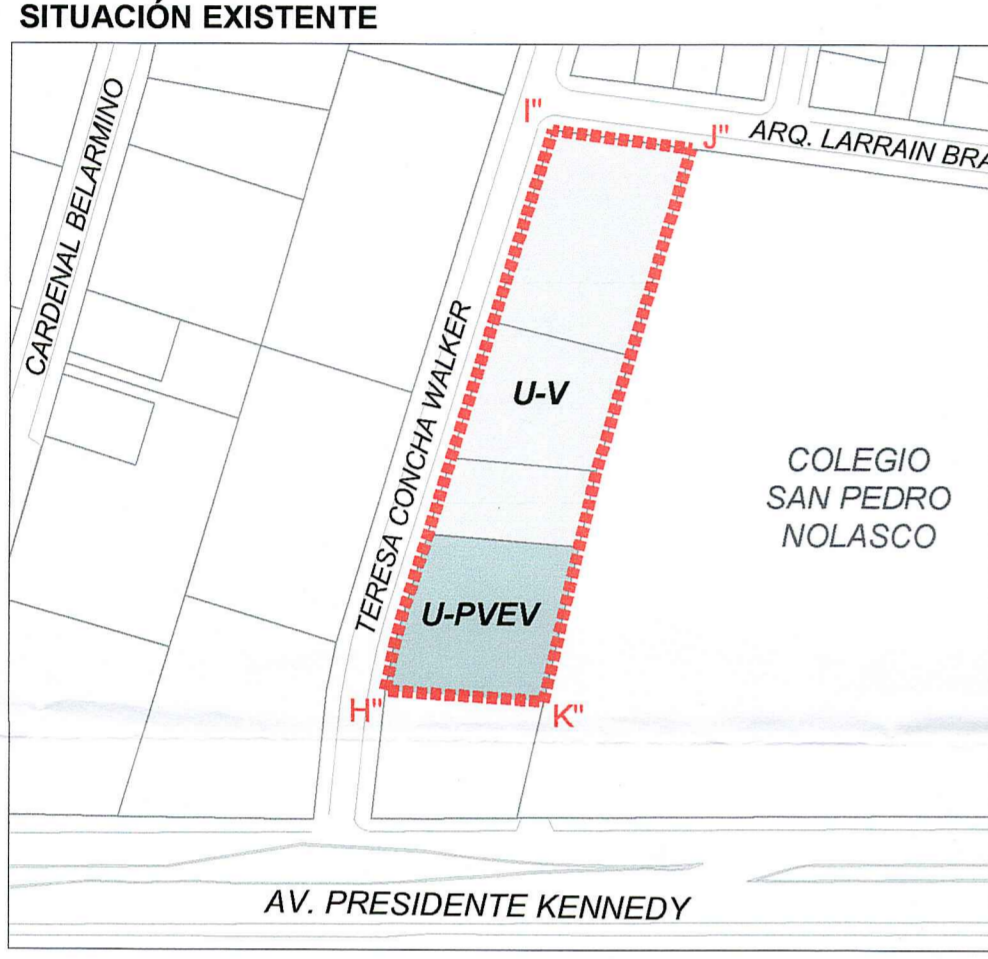
C14 : POLIGONO D"-E"-F"-G"-D", EMBAJADOR DOUSSINAGUE 1704



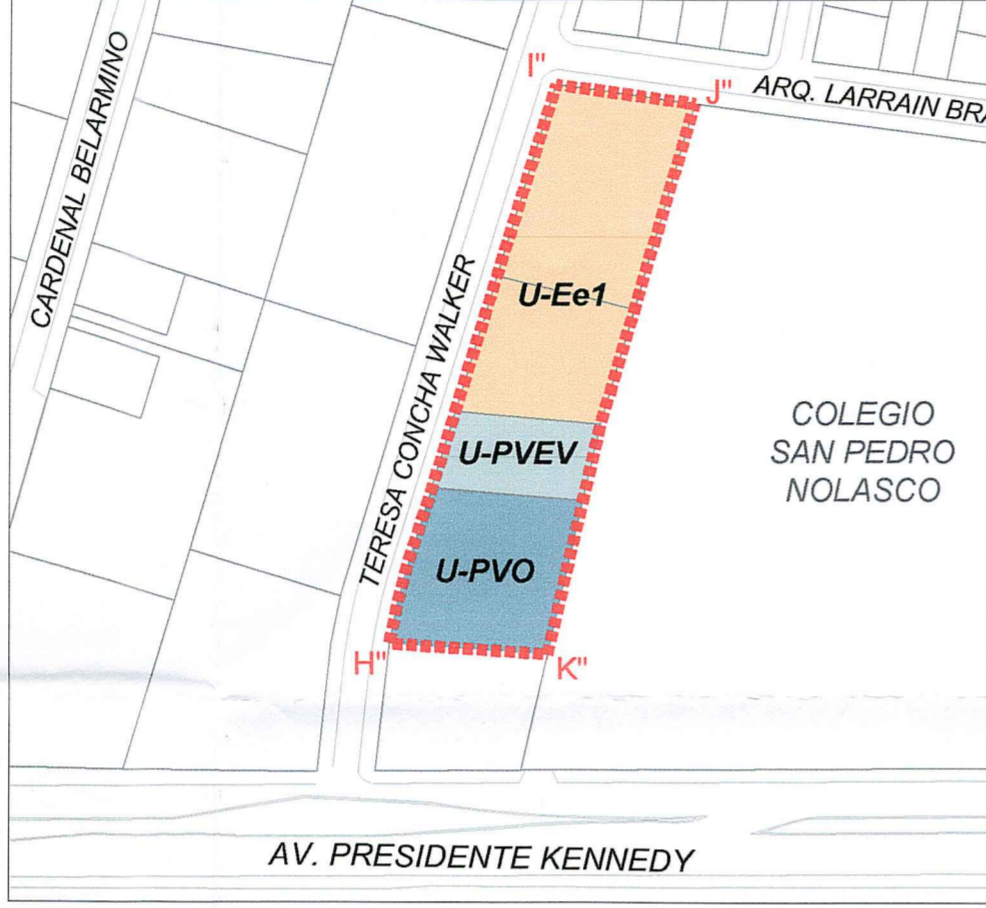
SITUACIÓN QUE SE APRUEBA



C15 : POLIGONO H"-I"-J"-K"-H", TERESA CONCHA WALKER 1075, 1111, 1153 Y 1175



SITUACIÓN QUE SE APRUEBA



C16 : POLIGONO L"-M"-N"-N"-L", FERNANDO DE ARGUELLO 7455 Y 7505;



C17 : POLIGONO O"-P"-Q"-R"-O", FERNANDO DE ARGUELLO 7599



C18 : POLIGONO S"-T"-U"-V"-S", FERNANDO DE ARGUELLO 7877



SITUACIÓN QUE SE APRUEBA



C19 : POLIGONO W"-X"-Y"-Z"-W", AV. SANTA MARIA 6736



SITUACIÓN QUE SE APRUEBA



C20 : POLIGONO A"-B"-C"-D"-A", AV. SANTA MARIA 7030



SITUACIÓN QUE SE APRUEBA



C21 : POLIGONO E"-F"-G"-H"-E", AV. SANTA MARIA 5950



SITUACIÓN QUE SE APRUEBA

