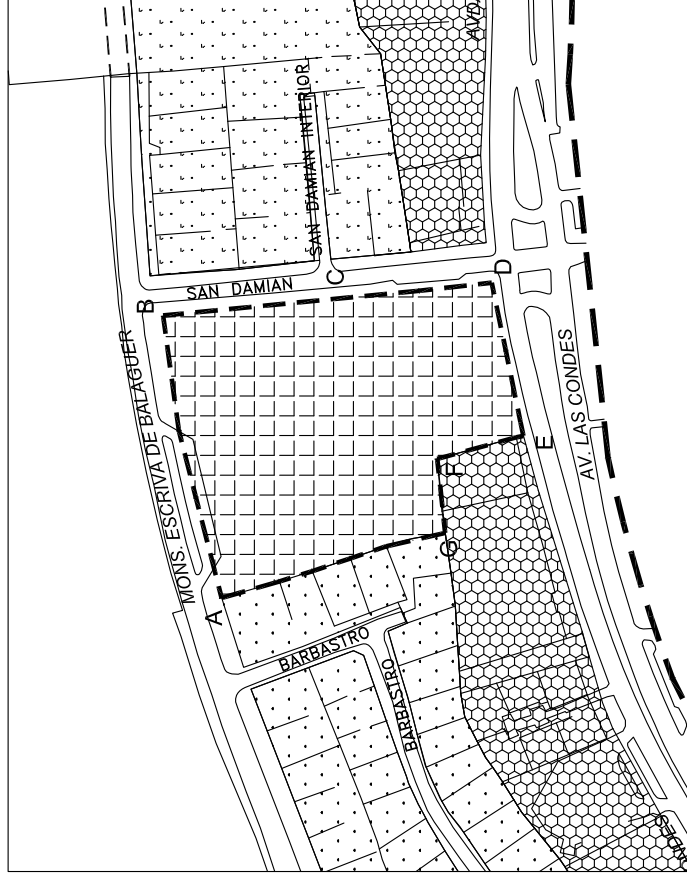
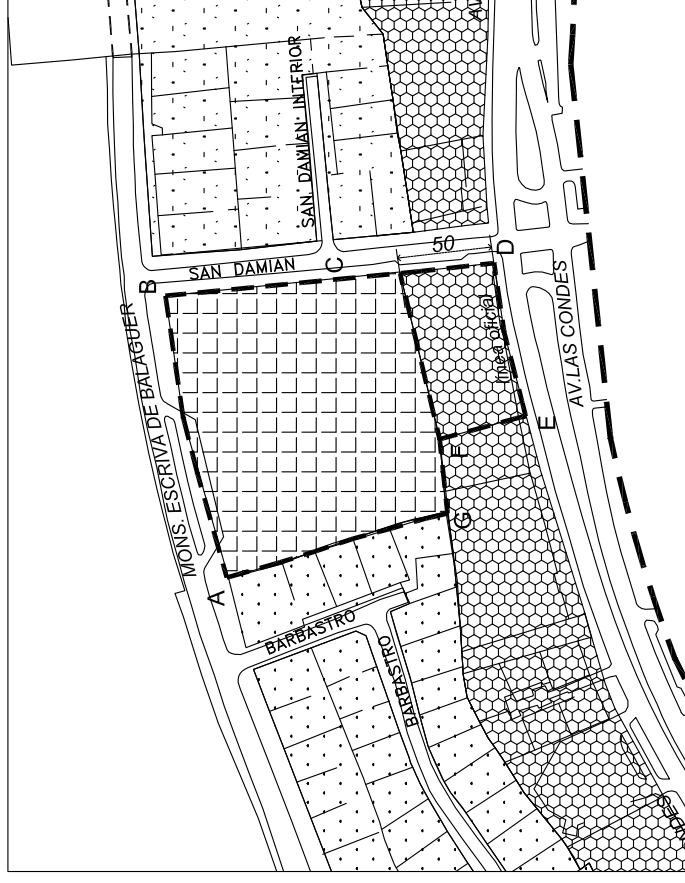


Uso de Suelo PRCV
SAN DAMIÁN N° 0100
 (Colegio Los Andes)

Situación Actual

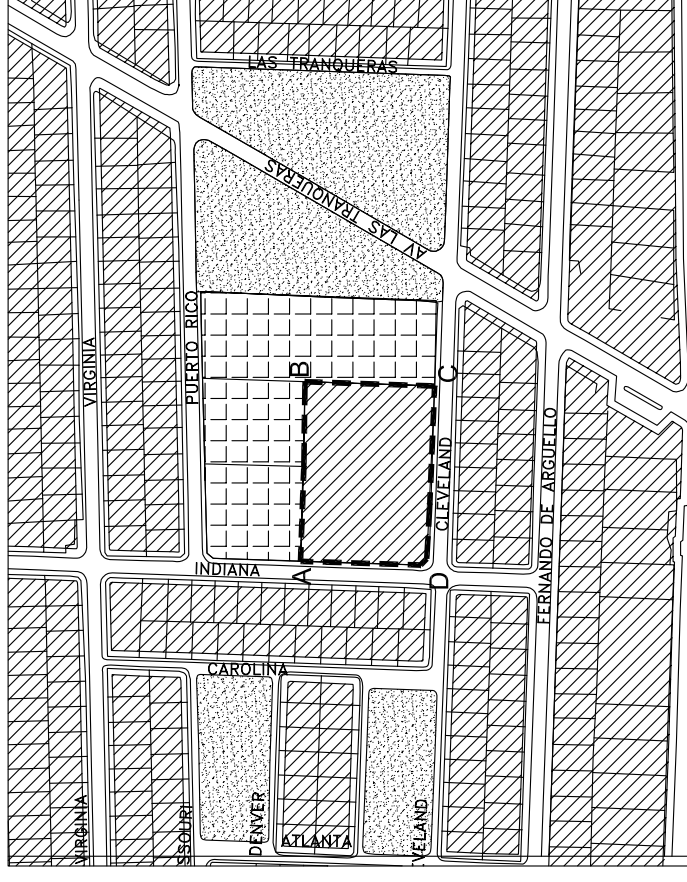


Situación que se aprueba
 Polígono de Modificación A-B-C-D-E-F-G-A

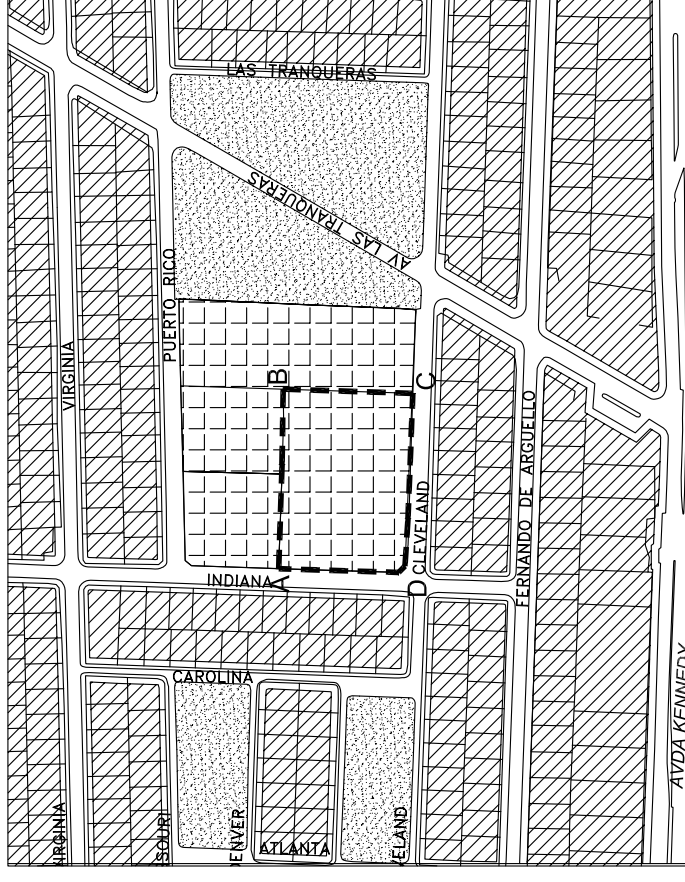


Uso de Suelo PRCV
CLEVELAND N° 8038
 (Centro Comunitario)

Situación Actual









Situación que se aprueba
 Polígono de Modificación A-B-C-D-A



MUNICIPALIDAD DE VITACURA
 SECRETARÍA DE PLANIFICACIÓN
 ASESORÍA URBANA

USOS DE SUELO

SIMBOLOGÍA

-  **U-V**
Uso de Suelo Vivienda
-  **U-PVEV**
Uso de Suelo Preferente Vivienda y Equipamiento Vecinal
-  **U-PVO**
Uso de Suelo Preferente Vivienda y Oficinas
-  **U-Ee1**
Uso de Suelo Equipamiento Especial N°1 Comunal
-  **U-Ee2**
Uso de Suelo Equipamiento Especial N°2 Parques Metropolitanos
-  **--- Polígono de Modificación**

CONTENIDO:

ENMIENDA N° 05 AL P.R.C.V.
REDEFINE LOCALIZACIÓN Y USO DE SUELO DEL EQUIPAMIENTO QUE SE INDICA
 ENMIENDA PLANO DE USOS DE SUELO - LAMINA N°2 P.R.C.V. 93

PROMULGACIÓN APROBACIÓN MUNICIPAL

EL SECRETARIO MUNICIPAL Y MINISTRO DE FE QUE SUSCRIBE, CERTIFICA QUE LA APROBACIÓN DE LA PRESENTE ENMIENDA FUE PROMULGADA POR DECRETO ALCALDICO N° 3.2891 DE FECHA 28 DE NOVIEMBRE DEL 2005 Y PUBLICADO EN EL DIARIO OFICIAL CON FECHA 6 DE DICIEMBRE DEL 2005.

HERNÁN DUSSAUBAT VILLANUEVA
 SECRETARIO ABOGADO MUNICIPAL

APROBACION MUNICIPAL

EL SECRETARIO MUNICIPAL Y MINISTRO DE FE QUE SUSCRIBE CERTIFICA QUE LA PRESENTE ENMIENDA AL PLAN REGULADOR COMUNAL FUE APROBADA POR ACUERDO DEL CONCEJO DE LA MUNICIPALIDAD DE VITACURA N° 1786 DE FECHA 14 DE SEPTIEMBRE DEL 2005 Y SANCIONADA POR DECRETO N° 32203 DE FECHA 15 DE SEPTIEMBRE DEL 2005.

ANDRÉS RAMÍREZ VELASCO
 ASESOR URBANISTA

HERNÁN DUSSAUBAT VILLANUEVA
 SECRETARIO ABOGADO MUNICIPAL

RAÚL TORREALBA DEL PEDREGAL
 ALCALDE

ER-05-02

EQUIPO DE TRABAJO ASESORIA URBANA
 Arqu. Elisa de Larrabeola
 Arqu. Josefina Chubboso
 Ing. Gabriel Rojas
 Sec. Magaly Velásquez

2/3

PRCV 93 Lam. N°2

15 Septiembre 2005

Fecha

Arq. JGHuldbro

Escala

1:2.000

Resgado en Geografía (F) Modificaciones
 Modificó en Trámite Localiz. equipamiento
 Modificó en Trámite Localiz. equipamiento
 Modificó en Trámite Localiz. equipamiento
 Los Andes-Covadonga.dwg

Área

15 Septiembre 2005

Escala

1:2.000

Arq. JGHuldbro

Escala

1:2.000

Arq. JGHuldbro

Escala

1:2.000

Arq. JGHuldbro

Escala

1:2.000

Arq. JGHuldbro

Escala

1:2.000

Arq. JGHuldbro

Escala

1:2.000

Arq. JGHuldbro

Escala

1:2.000

Arq. JGHuldbro

Escala

1:2.000

Arq. JGHuldbro