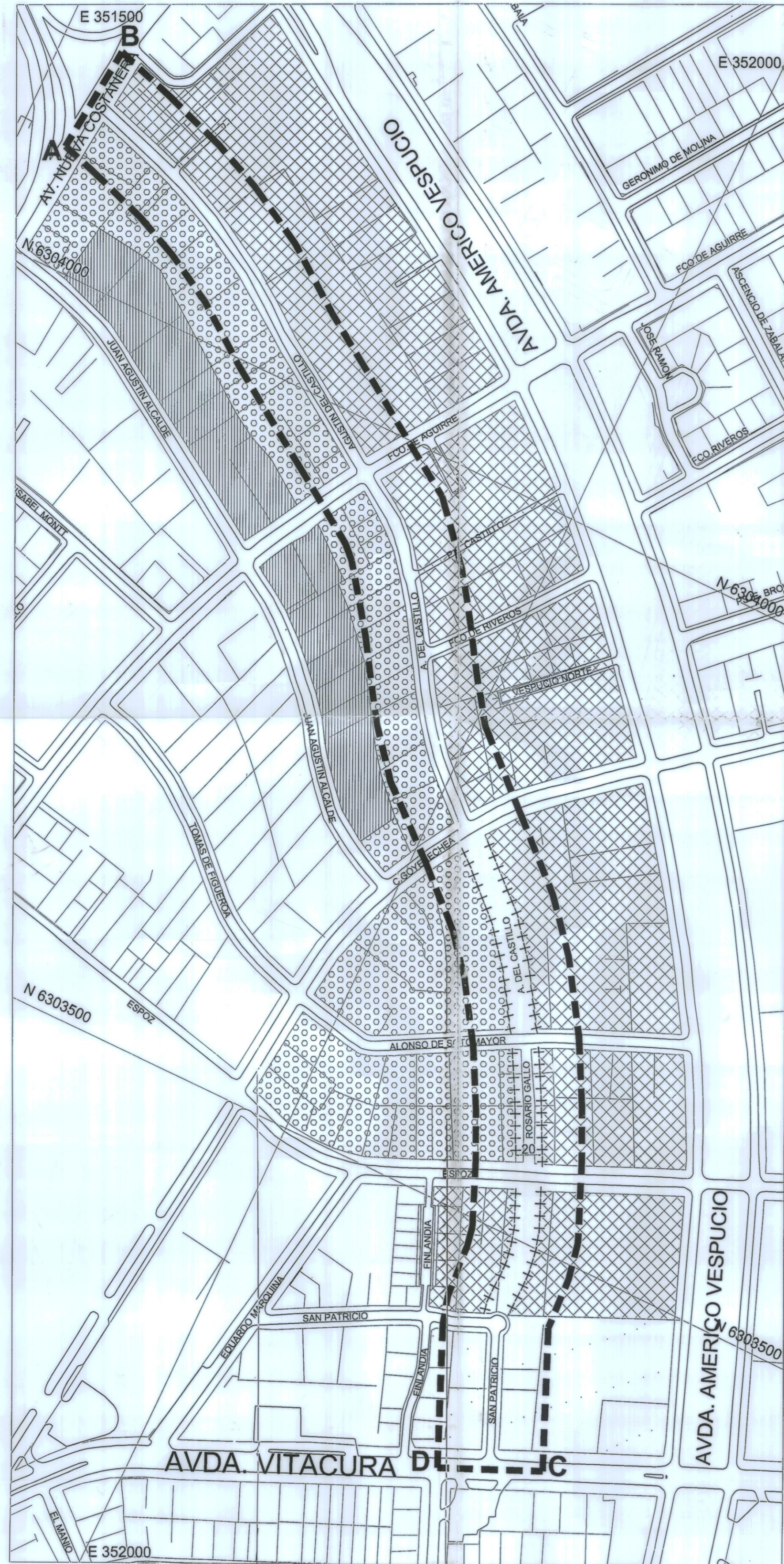
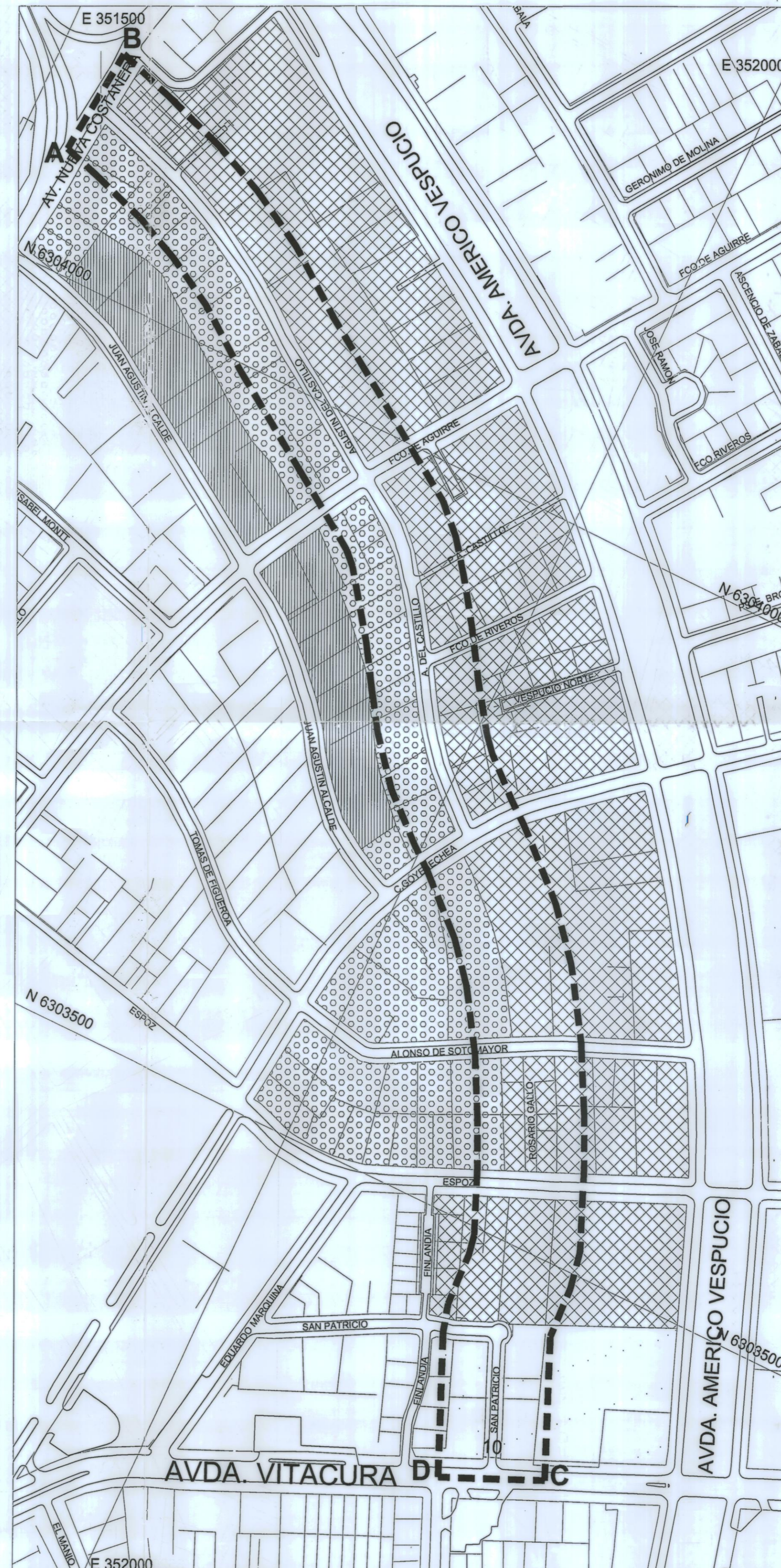


Situación actual



Situación que se aprueba



MUNICIPALIDAD DE VITACURA
SECRETARÍA DE PLANIFICACIÓN

ASESORÍA URBANA

EDIFICACION

SIMBOLOGÍA

- E-Aa1 Edificación Aislada alta N°1
- E-Am1 Edificación Aislada media N°1
- E-Am4 Edificación Aislada media N°4
- E-Am5 Edificación Aislada media N° 5
- E-e3 Edificación especial N°3
Parques Intercomunales

- ++++ Vialidad proyectada
- ++++ Vialidad proyectada
- Polígono de la modificación

CONTENIDO:

**MODIFICACIÓN N° 08 AL P.R.C.V.
SECTOR AGUSTÍN DEL CASTILLO**

MODIFICA PLANO DE EDIFICACIÓN - LAMINA N°1 P.R.C.V. 93

PROMULGACIÓN APROBACIÓN MUNICIPAL

EL SECRETARIO MUNICIPAL Y MINISTRO DE FÉ QUE SUSCRIBE, CERTIFICA QUE LA APROBACIÓN DE LA PRESENTE MODIFICACIÓN FUE PROMULGADA POR DECRETO ALCALDICO N° 11703 DE FECHA 29 DE JUNIO 2005 Y PUBLICADO EN EL DIARIO OFICIAL CON FECHA 30 DE JUNIO 2005.

HERNÁN DUSSAUBAT VILLANUEVA
SECRETARIO ABOGADO MUNICIPAL

SECRETARIA MINISTERIAL METROPOLITANA DE VIVIENDA Y URBANISMO
INFORME FAVORABLE

JAVIER WOOD LARRAIN
JEFE DEPARTAMENTO DESARROLLO URBANO

VERÓNICA SERRANO MADRID
SECRETARIO MINISTERIAL METROPOLITANO

APROBACION MUNICIPAL

EL SECRETARIO MUNICIPAL Y MINISTRO DE FÉ QUE SUSCRIBE CERTIFICA QUE LA PRESENTE MODIFICACIÓN AL PLAN REGULADOR COMUNAL FUE APROBADA POR ACUERDO DEL CONCEJO DE LA MUNICIPALIDAD DE VITACURA N° 1703 DE FECHA 29 DE JUNIO 2005 Y SANCCIONADA POR DECRETO N° 11572 DE FECHA 30 DE JUNIO 2005.

ANDRÉS RAMÍREZ VELASCO
ASESOR URBANISTA

HERNÁN DUSSAUBAT VILLANUEVA
SECRETARIO ABOGADO MUNICIPAL

RAÚL TORREALBA DEL PEDREGAL
ALCALDE

MR-08-01

EQUIPO DE TRABAJO ASESORIA URBANA
Arqto. Elisa de Larraechea Geog. Yuri Rodríguez
Arqto. Josefina GHudobro Ing. Mario Acuña
Sec. Magaly Velasquez Ing. Gabriel Rojas

1/3

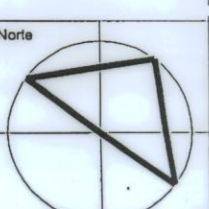
PLANO BASE
PRCV 93 Lam. N°1

Fecha
28 Noviembre 2005

Tespaldo en Geografía (P) Modificaciones
Modific 2002, Agustín del Castillo.
Final 2004/Final a SEREMI Edificación.dwg

DIBUJO
Arqto. Josefina G.Hudobro
Geo Yuri Rodríguez

Escala
1:2.500



Situación actual



Situación que se aprueba

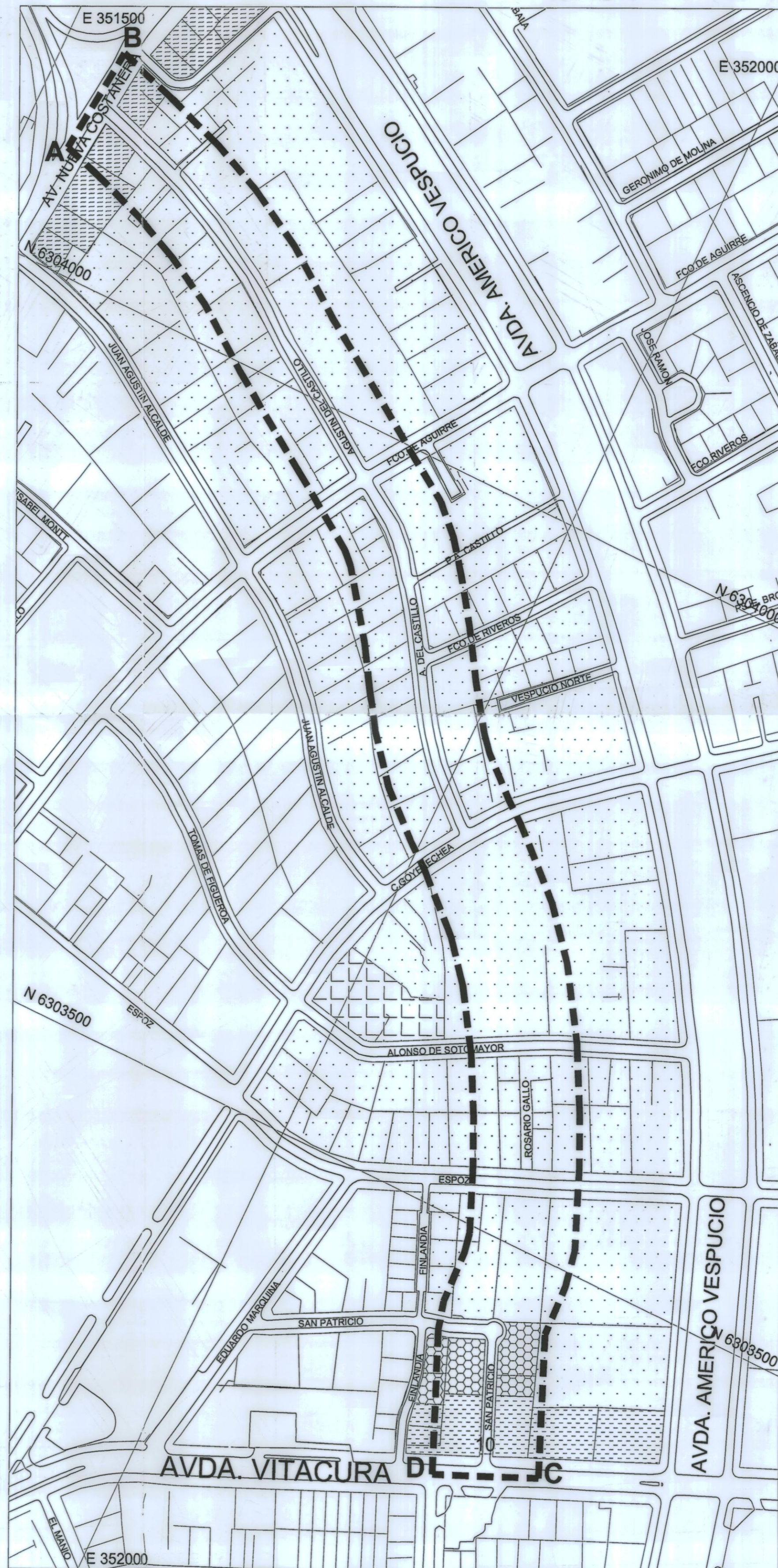


Lámina Nº 009/2005 29 06 05



MUNICIPALIDAD DE VITACURA
SECRETARÍA DE PLANIFICACIÓN

ASESORÍA URBANA

USOS DE SUELO

SIMBOLOGÍA

- U-V Vivienda
- U-PVO Preferente vivienda y oficinas
- U-PC Preferente comercio
- U-Ee1 Equipamiento especial N°1 Comunal
- U-Ee3 Equipamiento especial N°3 Parques Intercomunales
- Vialidad proyectada
- Polígono de la modificación

CONTENIDO:

**MODIFICACIÓN N° 08 AL P.R.C.V.
SECTOR AGUSTÍN DEL CASTILLO
Y SAN PATRICIO**

MODIFICA PLANO DE USOS DE SUELO - LAMINA N°2 P.R.C.V. 93

PROMULGACIÓN APROBACIÓN MUNICIPAL

EL SECRETARIO MUNICIPAL Y MINISTRO DE FÉ QUE SUSCRIBE, CERTIFICA QUE LA APROBACIÓN DE LA PRESENTE MODIFICACIÓN FUE PROMULGADA POR DECRETO ALCALDÍCO N° 31199, DE FECHA 24 DE JUNIO 2005, Y PUBLICADO EN EL DIARIO OFICIAL CON FECHA 24 DE JUNIO 2005.

HERNÁN DUSSAUBAT VILLANUEVA
SECRETARIO ABOGADO MUNICIPAL

SECRETARIA MINISTERIAL METROPOLITANA DE VIVIENDA Y URBANISMO
INFORME FAVORABLE

JAVIER WOOD LARRAIN
JEFE DEPARTAMENTO DESARROLLO URBANO

VERÓNICA SERRANO MADRID
SECRETARIA MINISTERIAL METROPOLITANA

APROBACION MUNICIPAL

EL SECRETARIO MUNICIPAL Y MINISTRO DE FÉ QUE SUSCRIBE CERTIFICA QUE LA PRESENTE MODIFICACIÓN AL PLAN REGULADOR COMUNAL FUE APROBADA POR ACUERDO DEL CONCEJO DE LA MUNICIPALIDAD DE VITACURA N° 1703 DE FECHA 29 DE JUNIO 2005 Y SANCIONADA POR DECRETO N° 31 1572 DE FECHA 30 DE JUNIO 2005.

ANDRÉS RAMÍREZ VELASCO
ASESOR URBANISTA

HERNÁN DUSSAUBAT VILLANUEVA
SECRETARIO ABOGADO MUNICIPAL

RAÚL TORREALBA DEL PEDREGAL
ALCALDE

MR-08-02

EQUIPO DE TRABAJO ASESORIA URBANA
Arqto. Elisa de Lamaechea Gég. Yuri Rodríguez
Arqto. Josefina Ghidobro Ing. Mario Acuña
Sec. Magaly Velasquez Ing. Gabriel Rojas

2/3

PLANO BASE
PRCV 93 Lam. N°2

Fecha
28 Noviembre 2005

Tespaldo en Geografía (F) Modificaciones
Modific 2002 Agustín del Castillo
Final 2004/Final a SEREM/Usos de Suelo.dwg

DIBUJO
Arqto. Josefina G. Ghidobro
Geo Yuri Rodríguez

Escala
1:2.500



Situación actual



Situación que se aprueba

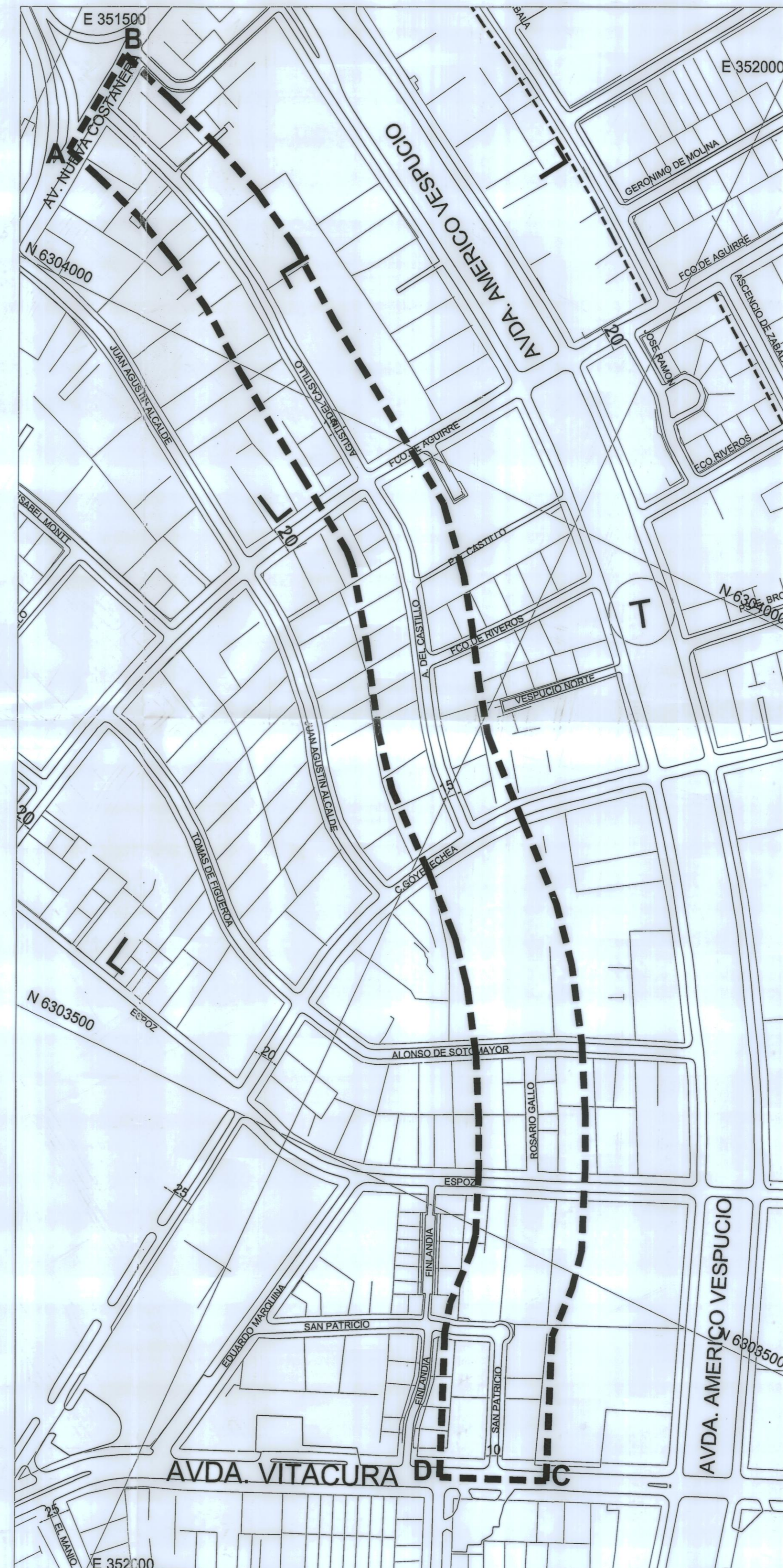


Lámina Nº 0010/2005 29 06 05







MUNICIPALIDAD DE VITACURA
SECRETARÍA DE PLANIFICACIÓN

ASESORÍA URBANA

VIALIDAD

SIMBOLOGÍA

-  Calzada Existente
-  Ensanche de perfil oficial
-  Vialidad proyectada
-  Polígono de la modificación


CONTENIDO:

**MODIFICACIÓN Nº 08 AL P.R.C.V.
SECTOR AGUSTÍN DEL CASTILLO**

MODIFICA PLANO DE VIALIDAD - LÁMINA Nº 3 P.R.C.V. 93

PROMULGACIÓN APROBACIÓN MUNICIPAL

EL SECRETARIO MUNICIPAL Y MINISTRO DE FÉ QUE SUSCRIBE, CERTIFICA QUE LA APROBACIÓN DE LA PRESENTE MODIFICACIÓN FUE PROMULGADA POR DECRETO ALCALDICO Nº 2170 DE FECHA 24 DE JUNIO 2005 Y PUBLICADO EN EL DIARIO OFICIAL CON FECHA 24 DE JUNIO 2005.


HERNÁN DUSSAUBAT VILLANUEVA
SECRETARIO ABOGADO MUNICIPAL

SECRETARIA MINISTERIAL METROPOLITANA DE VIVIENDA Y URBANISMO
INFORME FAVORABLE



JAVIER WOOD LARRAIN
JEFE DEPARTAMENTO DESARROLLO URBANO


VERÓNICA SERRANO MADRID
SECRETARIO MINISTERIAL METROPOLITANO

APROBACION MUNICIPAL

EL SECRETARIO MUNICIPAL Y MINISTRO DE FÉ QUE SUSCRIBE CERTIFICA QUE LA PRESENTE MODIFICACIÓN AL PLAN REGULADOR COMUNAL FUE APROBADA POR ACUERDO DEL CONCEJO DE LA MUNICIPALIDAD DE VITACURA Nº 1703 DE FECHA 29 DE JUNIO 2005 Y SANCCIONADA POR DECRETO Nº 311572 DE FECHA 30 DE JUNIO 2005.


ANDRÉS RAMÍREZ VELASCO
ASESOR URBANISTA


HERNÁN DUSSAUBAT VILLANUEVA
SECRETARIO ABOGADO MUNICIPAL


RAÚL TORREALBA DE PEDREGAL
ALCALDE

MR-08-03

EQUIPO DE TRABAJO ASESORIA URBANA
Arqto. Elisa de Larraechea Geog. Yuri Rodríguez
Arqto. Josefina Ghidobro Ing. Mario Acuña
Sec. Magaly Velasquez Ing. Gabriel Rojas

3/3

PLANO BASE
PRCV 93 Lam. Nº3

Fecha
28 Noviembre 2005



Tespaldo en Geografía (F) (Modificaciones)
Modific: 2002 Agustín del Castillo
Final 2004 Final a SEREMI Vialidad.dwg

DIBUJO
Arqto. Josefina G.Huidobro
Geo Yuri Rodríguez

Escala
1:2.500