




**EDIFICACION**

SIMBOLOGÍA

-  E-Am3 Edificación Media N°3
-  E-Am5 Edificación Media N°5
-  E-e4 Edificación Especial N°4 Áreas Verdes Complementarias

----- Vialidad Proyectada

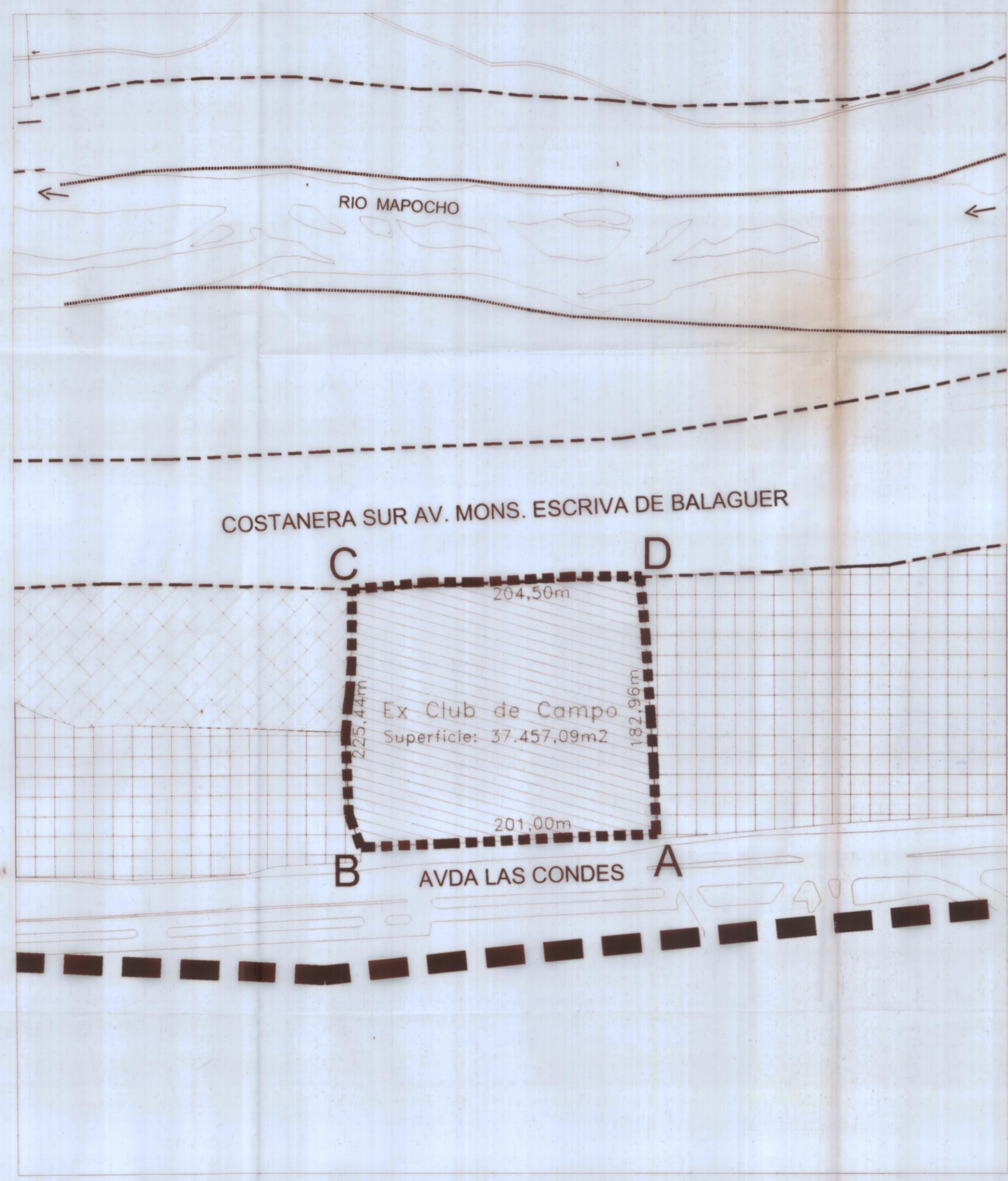
■ ■ ■ ■ Límite Comunal

●●●●● Polígono de Modificación

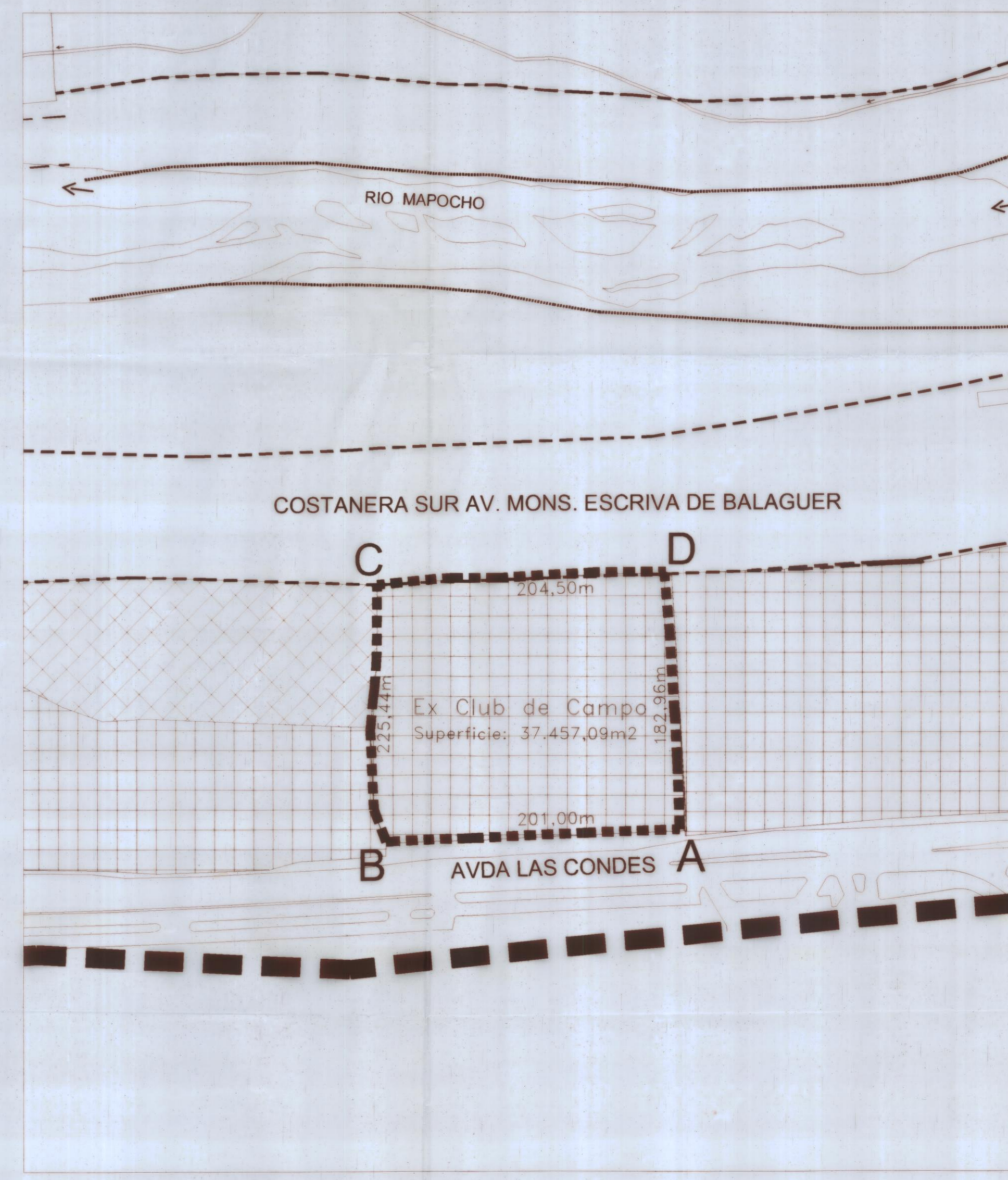
**Condiciones de Edificación PRCV**  
**SECTOR CLUB DE CAMPO**

Polígonos de Modificación A-B-C-D-A

Situación Actual



Situación que se aprueba



CONTENIDO:

**MODIFICACIÓN N° 07 AL P.R.C.V.**  
**MODIFICA CONDICIONES DE EDIFICACION Y DE USOS DE SUELO EN SECTOR DE AV. LAS CONDES**

MODIFICA PLANO DE EDIFICACION - LAMINA N°1 P.R.C.V. 93

PROMULGACIÓN APROBACIÓN MUNICIPAL

EL SECRETARIO MUNICIPAL Y MINISTRO DE FÉ QUE SUSCRIBE, CERTIFICA QUE LA APROBACIÓN DE LA PRESENTE MODIFICACIÓN FUE PROMULGADA POR DECRETO ALCALDICO N° DE FECHA 3/9/2004 Y PUBLICADO EN EL DIARIO OFICIAL CON FECHA 8/10/2004



SECRETARIA MINISTERIAL METROPOLITANA DE VIVIENDA Y URBANISMO  
INFORME FAVORABLE

JAVIER WOOD LARRAIN  
JEFE DEPARTAMENTO DESARROLLO URBANO

VERÓNICA SERRANO MADRID  
SECRETARIA MINISTERIAL METROPOLITANA

APROBACION MUNICIPAL

EL SECRETARIO MUNICIPAL Y MINISTRO DE FÉ QUE SUSCRIBE CERTIFICA QUE LA PRESENTE MODIFICACIÓN AL PLAN REGULADOR COMUNAL FUE APROBADA POR ACUERDO DEL CONCEJO DE LA MUNICIPALIDAD DE VITACURA N° 1498 DE FECHA 24 DE MARZO DEL 2004 Y POR ACUERDO COMPLEMENTARIO N° 1529 DEL 1 DE JULIO DEL 2004 Y SANCIONADA POR DECRETO N° 31729 DE FECHA 16 DE JULIO DEL 2004

ANDRÉS RAMÍREZ VELASCO  
ASESOR URBANISTA

FERNANDO DAGA CEPEDA  
SECRETARIO ABOGADO MUNICIPAL (S)

RAÚL TORREALBA DEL PEDREGAL  
ALCALDE

MR-07-01

EQUIPO DE TRABAJO ASESORIA URBANA  
Arqto. Elsa de Larraechea Geog. Yuri Rodríguez  
Arqto. Jaime Guzmán Ing. Mario Acuña  
Arqto. Julio Zegers Téc. Gabriel Rojas  
Arqto. Josefina Ghisobro Sec. Magaly Velásquez  
Arqto. Pilar Matte

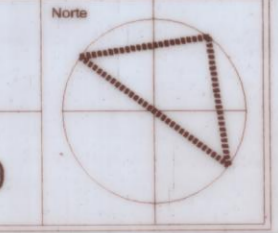
1/2

PLANO BASE  
PRCV 93 Lam. N°1  
Fecha: 2 de Julio 2004

Teplado en Geografía (F) (Modificaciones)  
Modific en Trámite Club de Campo  
Corregido Edificación 02.07.04.dwg








DIBUJO  
Arqto. Josefina G. Huidobro  
Arqto. Pilar Matte

Escala: 1:2.000



USOS DE SUELO


SIMBOLOGÍA

-  U-V  
Uso de Suelo Vivienda
-  U- PVO  
Uso de Suelo Preferente Vivienda y Oficina
-  U-PC  
Uso de Suelo Preferente Comercio
-  U-Ee4  
Uso de Suelo Equipamiento Especial Nº4  
Áreas Verdes Complementarias
-  Vialidad Proyectada
-  Límite Comunal
-  Polígono de Modificación

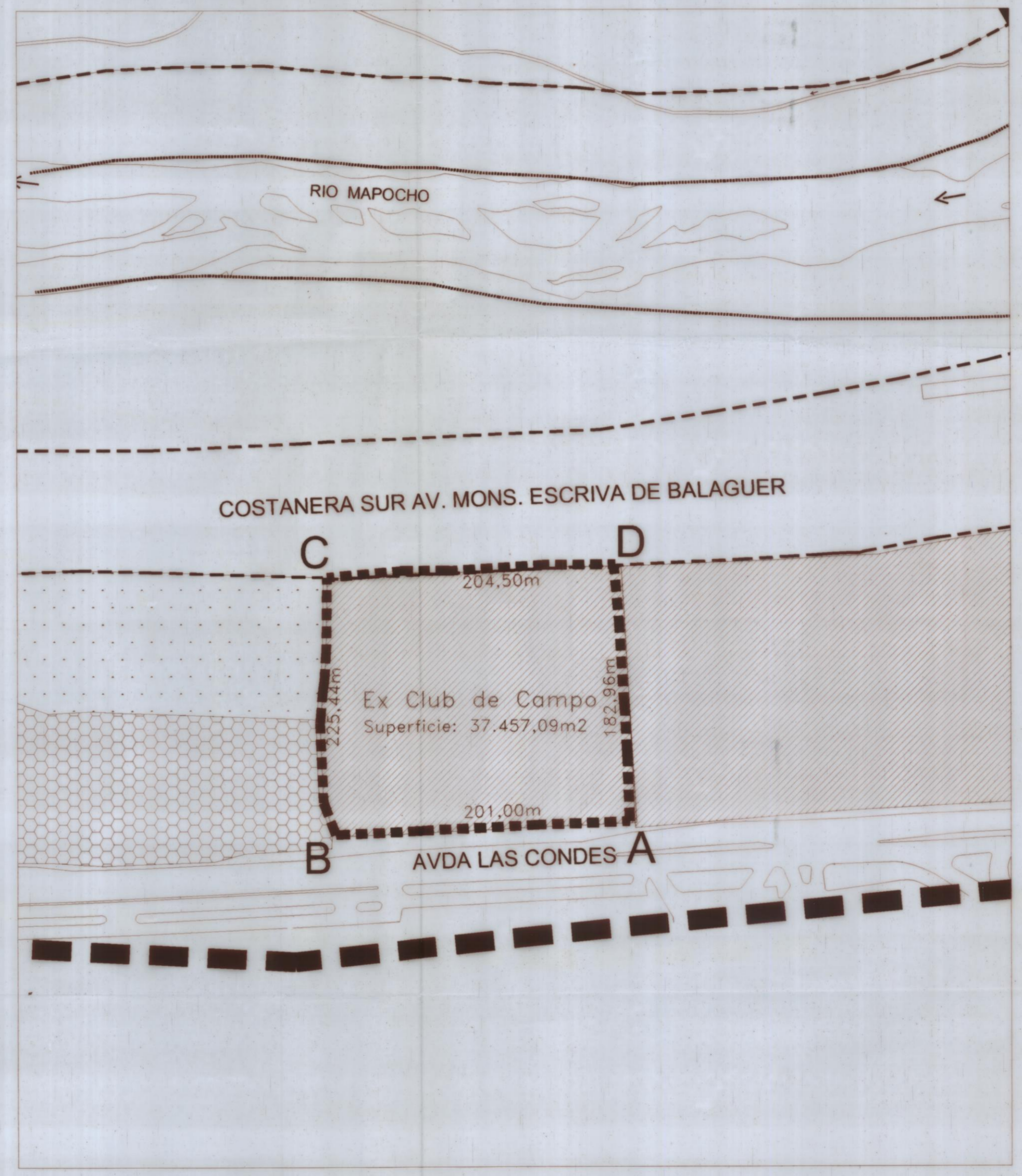
Uso de Suelo PRCV  
SECTOR CLUB DE CAMPO

Polígonos de Modificación A-B-C-D-A

Situación Actual



Situación que se aprueba



CONTENIDO:

**MODIFICACIÓN N° 07 AL P.R.C.V.**  
**MODIFICA CONDICIONES DE EDIFICACIÓN Y DE**  
**USOS DE SUELO EN SECTOR DE AV. LAS CONDES**

MODIFICA PLANO DE USOS DE SUELO - LAMINA N°2 P.R.C.V. 93

PROMULGACIÓN APROBACIÓN MUNICIPAL

EL SECRETARIO MUNICIPAL Y MINISTRO DE FÉ QUE SUSCRIBE, CERTIFICA QUE LA APROBACIÓN DE LA PRESENTE MODIFICACIÓN FUE PROMULGADA POR DECRETO ALCALDÍCO N° 31233 DE FECHA 29/07/2004 Y PUBLICADO EN EL DIARIO OFICIAL CON FECHA 08/SEPTIEMBRE/2004



SECRETARIA MINISTERIAL METROPOLITANA DE VIVIENDA Y URBANISMO  
INFORME FAVORABLE

JAVIER WOOD LARRAIN  
JEFE DEPARTAMENTO DESARROLLO URBANO

VERÓNICA SERRANO MADRID  
SECRETARIA MINISTERIAL METROPOLITANA

APROBACION MUNICIPAL

EL SECRETARIO MUNICIPAL Y MINISTRO DE FÉ QUE SUSCRIBE CERTIFICA QUE LA PRESENTE MODIFICACIÓN AL PLAN REGULADOR COMUNAL FUE APROBADA POR ACUERDO DEL CONCEJO DE LA MUNICIPALIDAD DE VITACURA N° 1498 DE FECHA 24 DE MARZO DEL 2004 Y POR ACUERDO COMPLEMENTARIO N° 1529 DE FECHA 1 DE JULIO DEL 2004 Y SANCIONADA POR DECRETO N° 311729 DE FECHA 16 DE JULIO DEL 2004

ANDRÉS RAMÍREZ VELASCO  
ASESOR URBANISTA

FERNANDO DAGA CEPEDA  
SECRETARIO ABOGADO MUNICIPAL (S)

RAÚL TORREALBA DEL PÉDRÉGAL  
ALCALDE

MR-07-02

EQUIPO DE TRABAJO ASESORIA URBANA  
Arqto. Elsa de Larraechea Geog. Yuri Rodríguez  
Arqto. Jaime Guzmán Ing. Mario Acuña  
Arqto. Julio Zapata Tec. Gabriel Rojas  
Arqto. Josefina G. Huidobro Sec. Magaly Velásquez  
Arqto. Pilar Matte

2/2

PLANO BASE: PRCV 93 Lam. N°1 Fecha: 02 de Julio 2004

Tespadó en Geografía (F) (Modificaciones) DIBUJO: Arqto. Josefina G. Huidobro Escala: 1:2.000  
Modificó en Trámite Club de Campo Corregido Usos 02.07.04.dwg Arqto. Pilar Matte