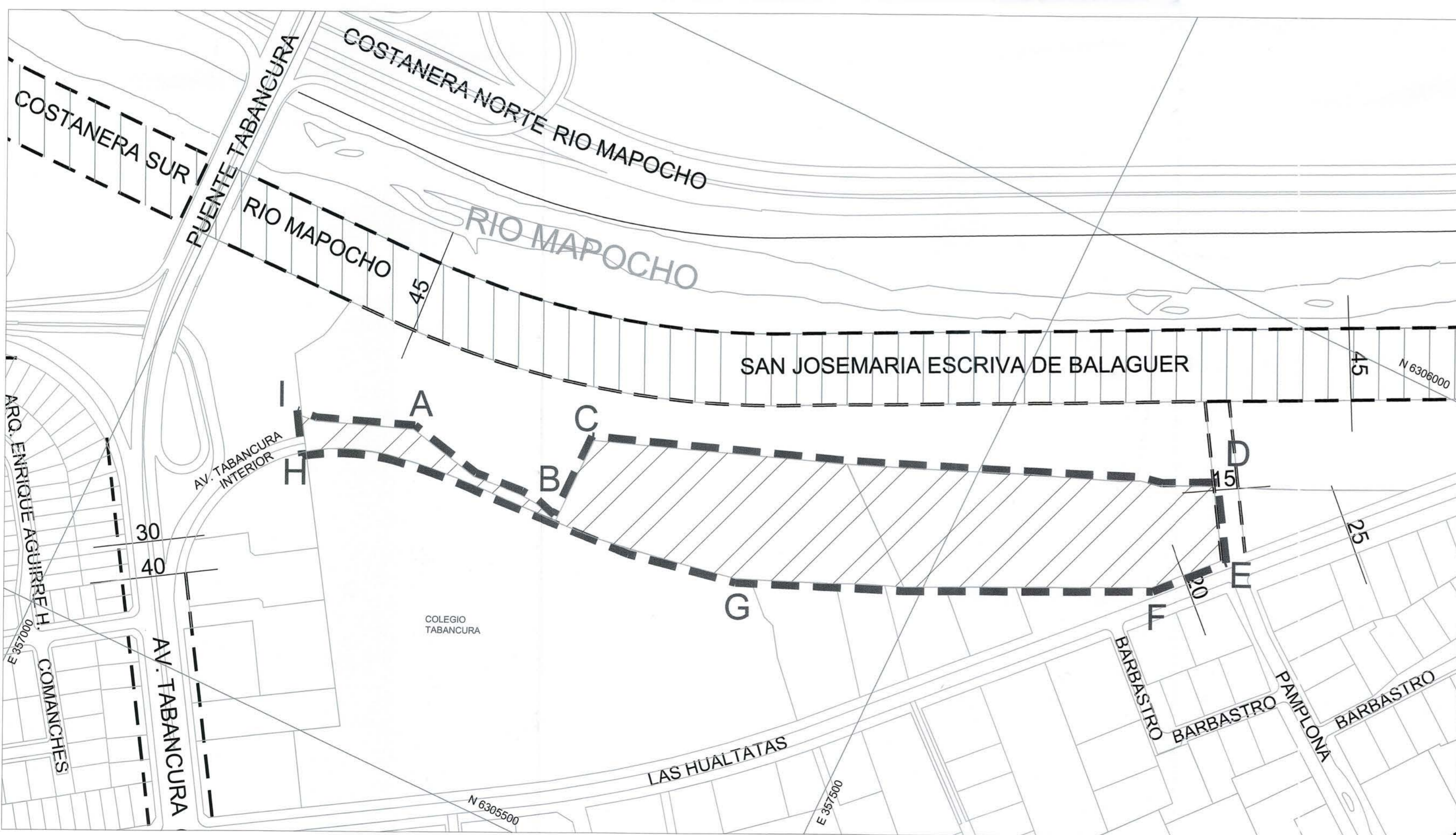


SITUACION ANTERIOR
POLIGONO A-B-C-D-E-F-G-H-I-A



SITUACION QUE SE APRUEBA
POLIGONO A-B-C-D-E-F-G-H-I-A



MUNICIPALIDAD DE VITACURA
SECRETARÍA DE PLANIFICACIÓN

ASESORÍA URBANA

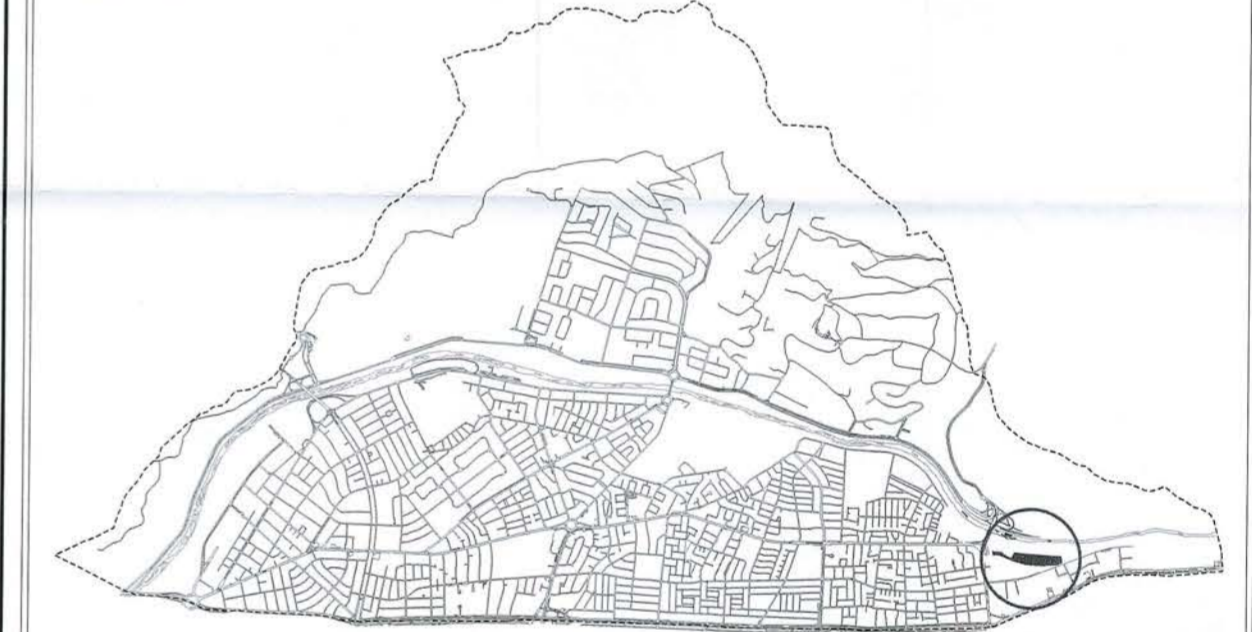
EDIFICACION

SIMBOLOGIA

TIPOLOGIA	SIGLA	DESCRIPCIÓN
	E-Am5	Edificación Aislada media N°5
	E-e2	Edificación especial N°2 Parques Metropolitanos
		Línea afectación a Utilidad Pública
	R-6	Riesgo de Origen Natural Geofísico asociado a Inundaciones Recurrentes
		Polígono de la Modificación

MODIFICA EL PLANO DE EDIFICACION - LAMINA N°1 PRCV

UBICACION



PROMULGACIÓN APROBACIÓN MUNICIPAL

EL SECRETARIO MUNICIPAL Y MINISTRO DE FÉ QUE SUSCRIBE, CERTIFICA QUE LA APROBACIÓN DE LA PRESENTE MODIFICACIÓN POR DECRETO ALCALDICO N° 646 DE FECHA 23 MARZO 2018 Y PUBLICADO EN EL DIARIO OFICIAL CON FECHA 3 ABRIL 2018.

SECRETARÍA MUNICIPAL
SECRETARIO MUNICIPAL

SECRETARIA MINISTERIAL METROPOLITANA DE VIVIENDA Y URBANISMO

INFORME FAVORABLE

INFORME TECNICO- ORDINARIO N° 3891 DE FECHA 14 SEP 2017

JEFE DEPARTAMENTO DESARROLLO URBANO E INFRAESTRUCTURA

ALDO RAMACIOTTI FRACCHIA
SECRETARIO MINISTERIAL METROPOLITANO DE VIVIENDA Y URBANISMO

APROBACION MUNICIPAL

EL SECRETARIO MUNICIPAL Y MINISTRO DE FÉ QUE SUSCRIBE CERTIFICA DE LA PRESENTE MODIFICACIÓN AL PLAN REGULADOR COMUNAL FUE APROBADA POR ACUERDO DEL CONCEJO DE LA MUNICIPALIDAD DE VITACURA N° 5019 DE FECHA 10 DE MAYO DE 2017 Y SANCIÓN POR DECRETO ALCALDICO N° 31248 DE FECHA 9 DE JUNIO DE 2017.

VICENTE JOANNON ERRAZURIZ
ASESOR URBANISTA

MICHELINA MORÁN MENICUCCI
SECRETARIO MUNICIPAL

RALU TORREALBA DEL PEDREGAL
ALCALDE

MR-32-01

EQUIPO DE TRABAJO ASESORIA URBANA
Arcto. Josefina García Huidobro
Arcto. José Miguel Gomez
Arcto. M° Florencia Cinali
Arcto. Nicole Pumarino

Ingeniero Mario Acuña
Diseñador Daniel Beltrán
Secretaria Valeska Quintana

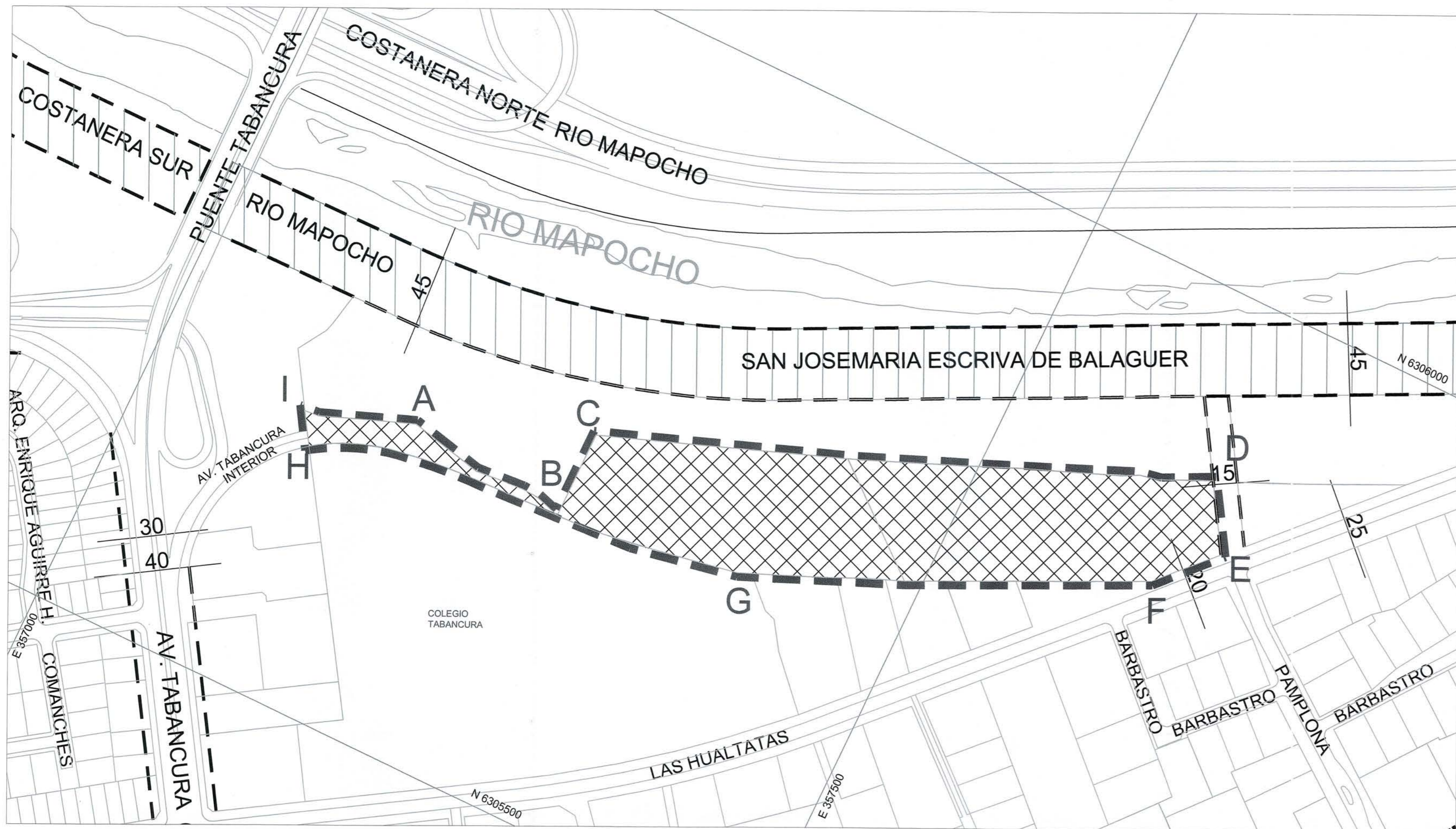
1/2

PRCV Lámina N°1

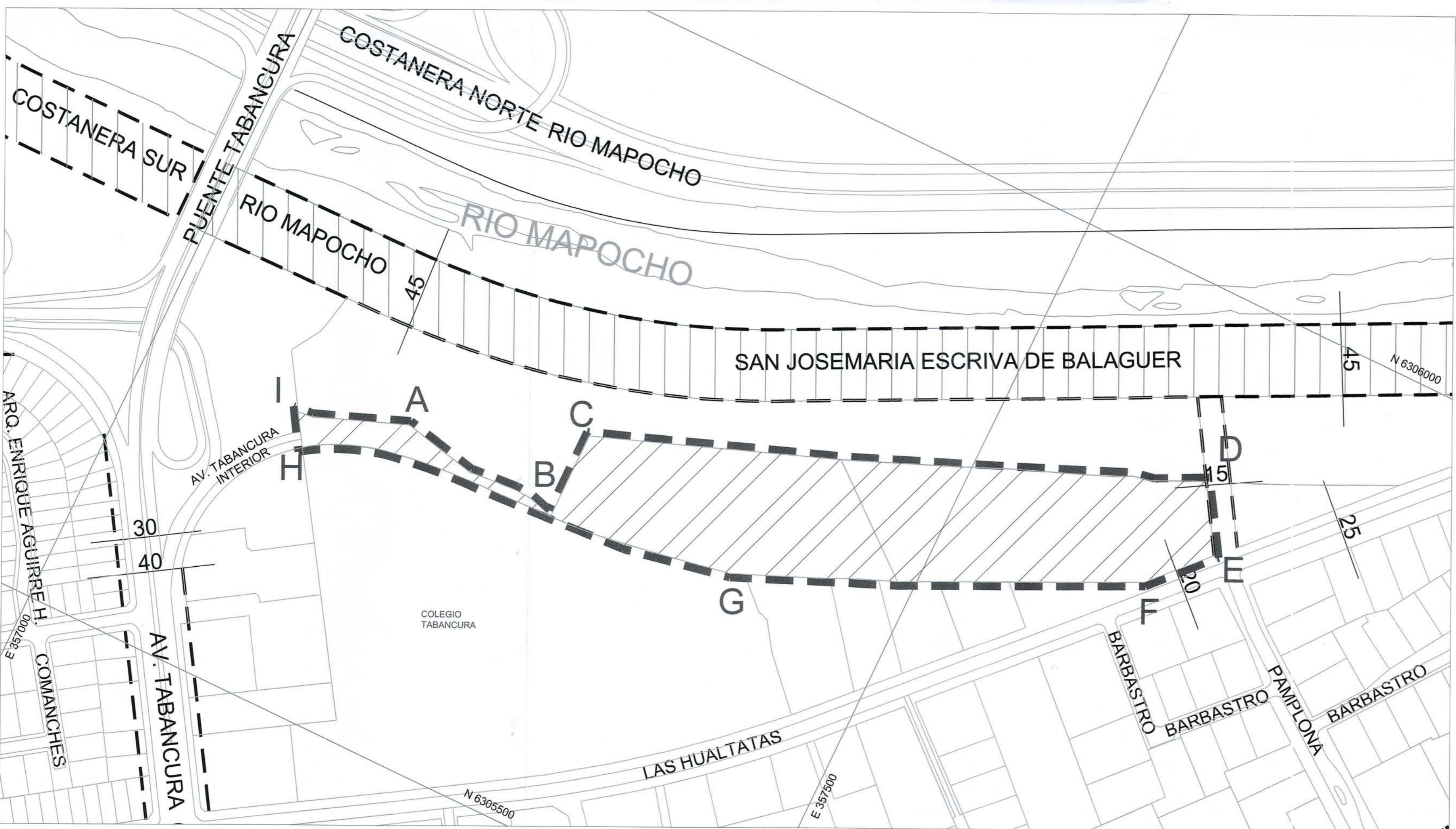
FECHA: 21.06.2017

DIBUJO: JGHuidobrov

ESCALA: 1:2.000



SITUACION ANTERIOR
POLÍGONO A-B-C-D-E-F-G-H-I-A



SITUACION QUE SE APRUEBA
POLÍGONO A-B-C-D-E-F-G-H-I-A



MUNICIPALIDAD DE VITACURA
SECRETARÍA DE PLANIFICACIÓN

ASESORÍA URBANA

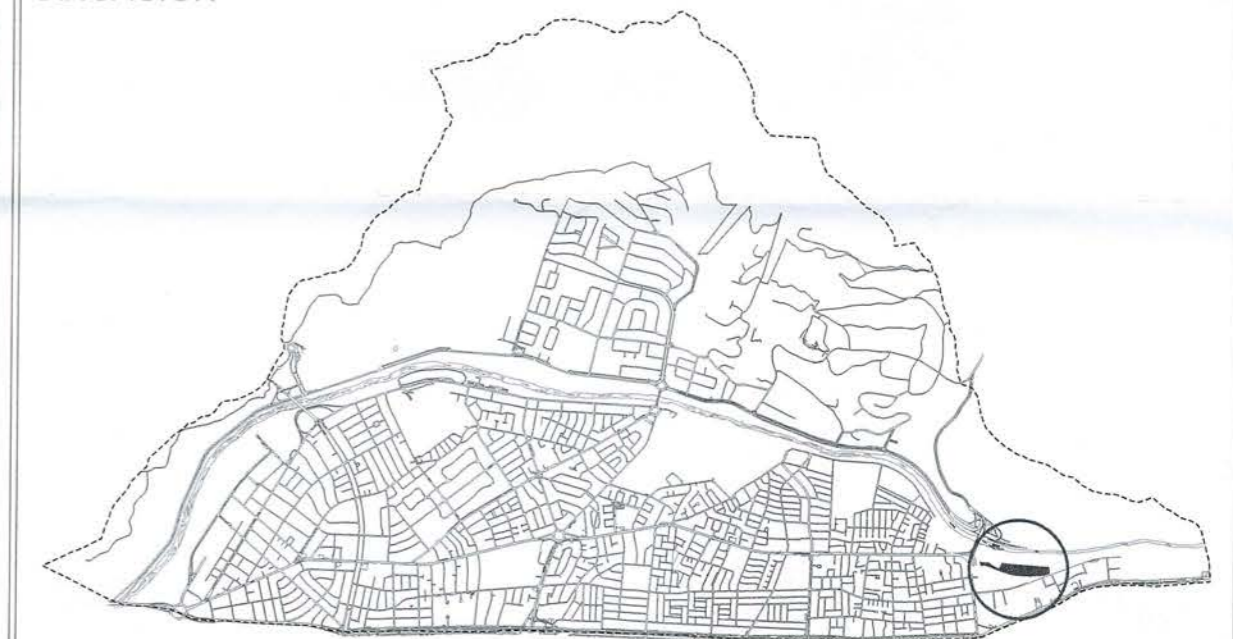
USOS DE SUELO

SIMBOLOGIA

TIPOLOGIA	SIGLA	DESCRIPCIÓN
	U-V	Uso Vivienda
	U-Ee2	Uso de Suelo Equipamiento especial N° 2 Parques Metropolitanos
		Línea afectación a Utilidad Pública
	R-6	Riesgo de Origen Natural Geofísico asociado a Inundaciones Recurrentes
		Polígono de la Modificación

MODIFICA EL PLANO DE USOS DE SUELO - LAMINA N°2 PRCV

UBICACION



PROMULGACIÓN APROBACIÓN MUNICIPAL

EL SECRETARIO MUNICIPAL Y MINISTRO DE FÉ QUE SUSCRIBE, CERTIFICA QUE LA APROBACIÓN DE LA PRESENTE MODIFICACIÓN FUE PROMULGADA POR DECRETO ALCALDICO N° 446 DE FECHA 23 MARZO 2018, Y PUBLICADO EN EL DIARIO OFICIAL CON FECHA 3 ABRIL 2018.

SECRETARIO MUNICIPAL

**SECRETARIA MINISTERIAL METROPOLITANA DE VIVIENDA Y URBANISMO
INFORME FAVORABLE**

INFORME TECNICO-ORDINARIO N° 3891 DE FECHA 14 SEP 2017.

JEFE DEPARTAMENTO DESARROLLO URBANO E INFRAESTRUCTURA

SECRETARIO MINISTERIAL METROPOLITANO DE VIVIENDA Y URBANISMO

APROBACION MUNICIPAL

EL SECRETARIO MUNICIPAL Y MINISTRO DE FÉ QUE SUSCRIBE CERTIFICA QUE LA PRESENTE MODIFICACIÓN AL PLAN REGULADOR COMUNAL FUE APROBADA POR ACUERDO DE CONCEJO DE LA MUNICIPALIDAD DE VITACURA N° 5019 DE FECHA 10 DE MAYO DE 2017, SANCIONADA POR DECRETO N° 3248 DE FECHA 9 JUNIO 2017.

ASESOR URBANISTA

SECRETARIO MUNICIPAL

ALCALDE

MR-32-02

EQUIPO DE TRABAJO ASESORIA URBANA
Arqto. Josefina Garcia Huidobro Ingeniero Mario Acuña
Arqto. José Miguel Gomez Diseñador Daniel Beltrán
Arqto. M° Florencia Cinali
Arqto. Nicole Pumarino Secretaria Valeska Quintana

2/2

PRCV Lámina N°2

FECHA
21.06.2017

DIBUJO
JGHuidobroV

ESCALA
1:2.000

