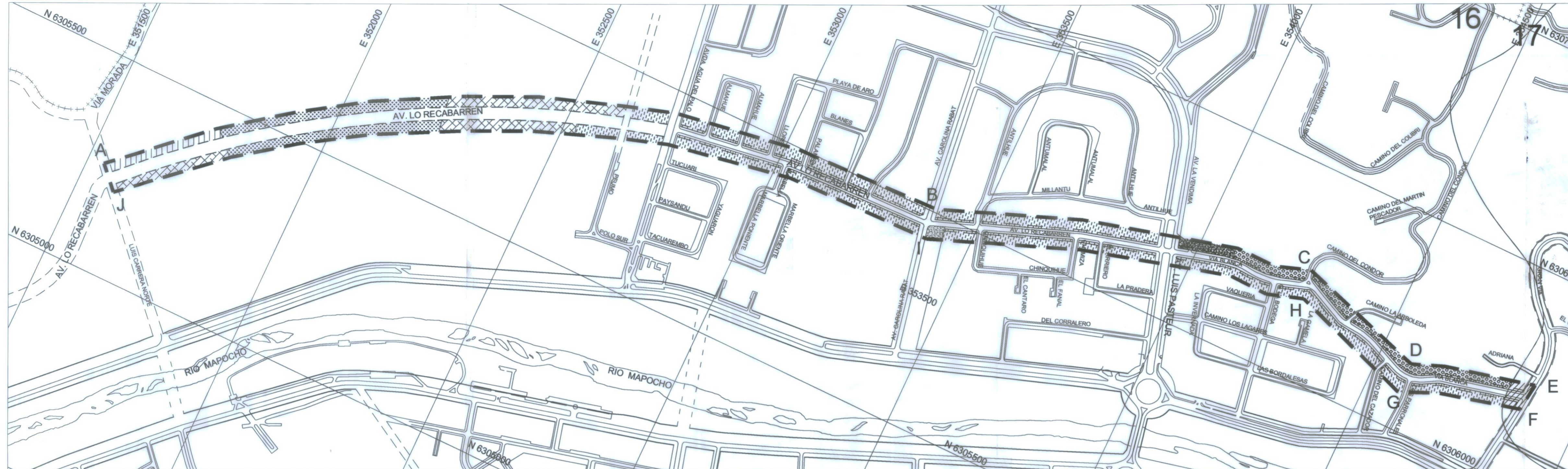


SITUACION ACTUAL
POLIGONO A-B-C-D-E-F-G-H-I-J-A



SITUACION PROPUESTA
POLIGONO A-B-C-D-E-F-G-H-I-J-A

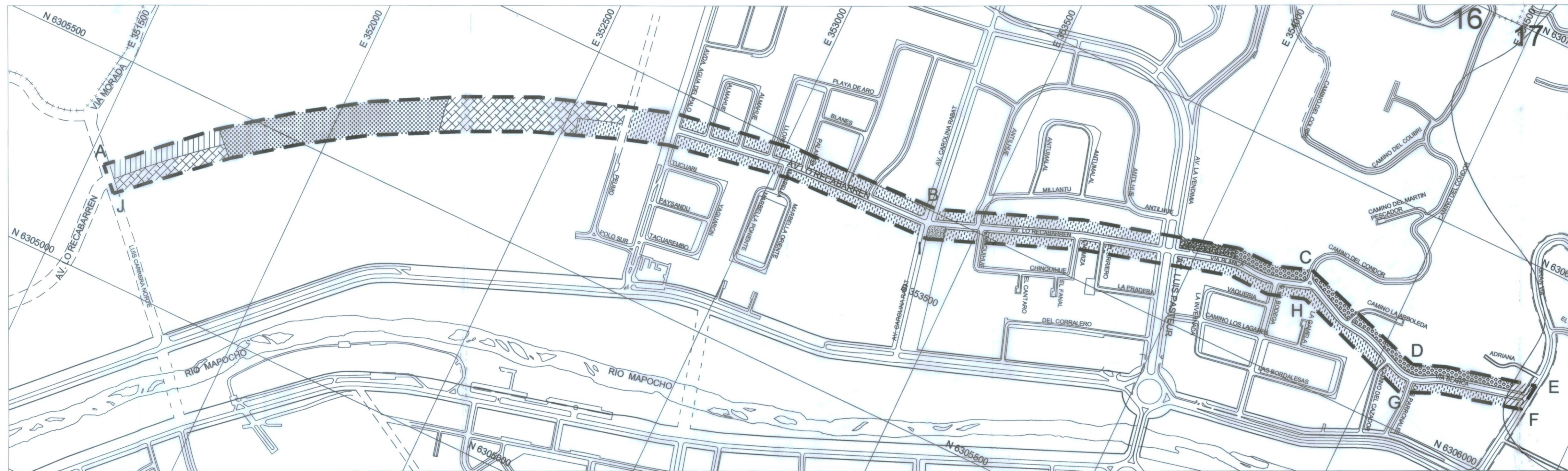


Lámina Nº 27 06.11.09

X:\MODIFICACIONES\1 Via Blanca-Lo Recabarren\Material Oficial\Recarbarren\A SEREM\Planos.dwg



MUNICIPALIDAD DE VITACURA
SECRETARÍA DE PLANIFICACIÓN

ASESORÍA URBANA

EDIFICACIÓN

SIMBOLOGÍA

TIPOLOGÍA	SIGLA	DESCRIPCIÓN
	E-Ab1	EDIFICACIÓN AISLADA BAJA Nº1
	E-Ab2	EDIFICACIÓN AISLADA BAJA Nº2
	E-Am2	EDIFICACIÓN AISLADA MEDIA Nº2
	E-Am3	EDIFICACIÓN AISLADA MEDIA Nº3
	E-Am6	EDIFICACIÓN AISLADA MEDIA Nº6
	E-e4	EDIFICACIÓN ESPECIAL Nº4 ÁREAS VERDES COMPLEMENTARIAS
	R-5	ÁREA VERDE PÚBLICA COMUNAL RIESGOS DE ORIGEN NATURAL GEOFÍSICO ASOCIADO A REMOCIÓN EN MASA
		LÍMITE URBANO
		POLIGONO DE MODIFICACIÓN

CONTENIDO:

MODIFICACIÓN Nº 23 AL PRC-VITACURA
SECTOR VIA BLANCA Y LO RECARBARREN

MODIFICA PLANO DE EDIFICACIÓN - LÁMINA Nº 1 PRC-V

PROMULGACIÓN APROBACIÓN MUNICIPAL

EL SECRETARIO MUNICIPAL Y MINISTRO DE FE QUE SUSCRIBE, CERTIFICA QUE LA APROBACIÓN DE LA PRESENTE MODIFICACIÓN FUE PROMULGADA POR DECRETO ALCALDÍCO Nº 51/431 DE FECHA 27 DE ABRIL DE 2010 Y PUBLICADO EN EL DIARIO OFICIAL CON FECHA 5 DE MAYO DE 2010.



SECRETARÍA MINISTERIAL METROPOLITANA DE VIVIENDA Y URBANISMO
INFORME FAVORABLE

INFORME TÉCNICO-ORDINARIO Nº 113 DE FECHA 26 ENE 2010



APROBACION MUNICIPAL

EL SECRETARIO MUNICIPAL Y MINISTRO DE FE QUE SUSCRIBE CERTIFICA QUE LA PRESENTE MODIFICACIÓN AL PLAN REGULADOR COMUNAL FUE APROBADA POR ACUERDO DEL CONCEJO DE LA MUNICIPALIDAD DE VITACURA Nº 2812 DE FECHA 07 DE OCTUBRE DE 2009 Y SANCCIONADA POR DECRETO ALCALDÍCO SECCIÓN Nº 32885 DE FECHA 16 DE OCTUBRE DE 2009.



MR-23-01

EQUIPO DE TRABAJO ASESORIA URBANA
Arq. Josefina Garcia Holoboro
Arq. Marcela Ramirez
Arq. Constanza Villaseca
Arq. Yvonne Jarama

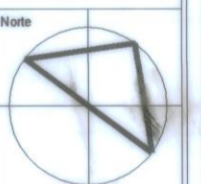
1/3

PLANO BASE
PRCV Lámina Nº 1

Fecha
6 Noviembre 2009

Arq. Constanza Villaseca

Escala
1:5.000



SITUACION ACTUAL

POLIGONO A-B-C-D-E-F-G-H-I-J-A



SITUACION PROPUESTA

POLIGONO A-B-C-D-E-F-G-H-I-J-A

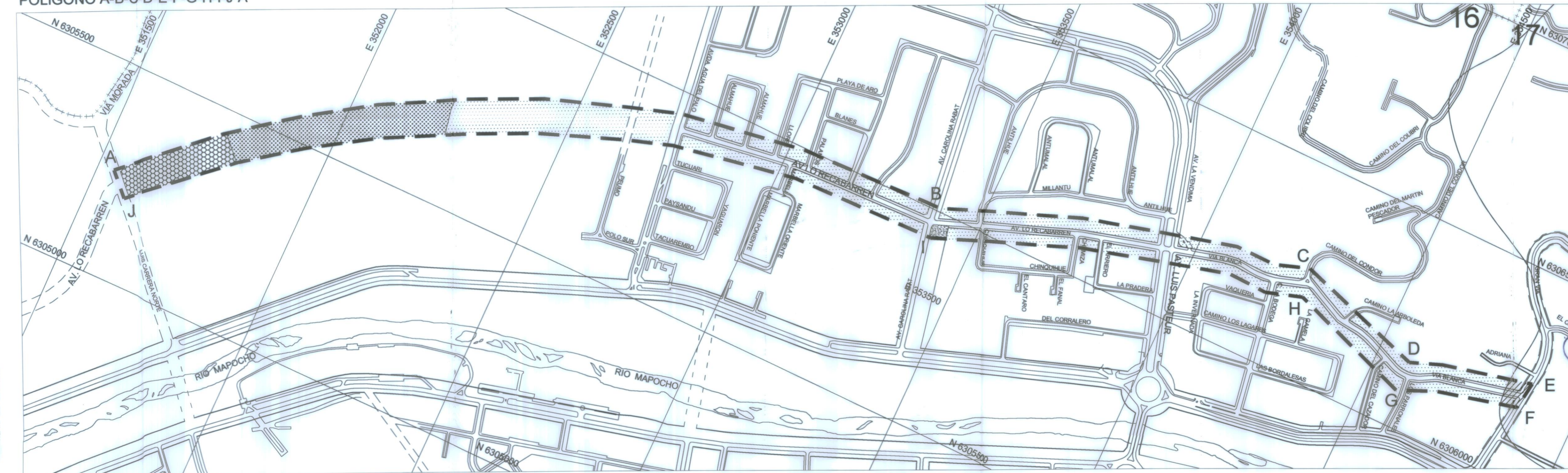


Lámina N° 28 05.11.09

X:\MODIFICACIONES\1 Via Blanca-Lo Recabarren\Material Oficial Recabarren\A SEREMIP\Planos.dwg



MUNICIPALIDAD DE VITACURA
SECRETARÍA DE PLANIFICACIÓN

ASESORÍA URBANA

USOS DE SUELO

SIMBOLOGÍA

TIPOLOGÍA	SIGLA	DESCRIPCIÓN
	U-V	USO DE SUELO VIVIENDA
	U PVO	USO DE SUELO PREFERENTE VIVIENDA Y OFICINAS
	U Ee4	USO DE SUELO EQUIPAMIENTO ESPECIAL N°4 ÁREA VERDE COMPLEMENTARIA
	U AVPC	USO DE SUELO ÁREA VERDE PÚBLICA COMUNAL
	R-5	RIESGOS DE ORIGEN NATURAL GEOFÍSICO ASOCIADO A REMOCIÓN EN MASA
		LÍMITE URBANO
		POLIGONO DE MODIFICACIÓN

CONTENIDO:

MODIFICACIÓN N° 23 AL PRC-VITACURA
SECTOR VIA BLANCA Y LO RECARBAREN

MODIFICA PLANO DE USOS DE SUELO - LÁMINA N° 2 PRC-V

PROMULGACIÓN APROBACIÓN MUNICIPAL

EL SECRETARIO MUNICIPAL Y MINISTRO DE FÉ QUE SUSCRIBE CERTIFICA QUE LA APROBACIÓN DE LA PRESENTE MODIFICACIÓN FUE PROMULGADA POR DECRETO ALCALDICO N° 31431 DE FECHA 17 ENERO 2010 Y PUBLICADO EN EL DIARIO OFICIAL CON FECHA 2 FEBRERO 2010

SECRETARIA MINISTERIAL METROPOLITANA DE VIVIENDA Y URBANISMO
INFORME FAVORABLE

INFORME TECNICO-ORDINARIO N° 413 DE FECHA 26 ENE 2010

ING. AVAR WOOD LARRAIN
SECRETARIO MINISTERIAL METROPOLITANO

APROBACION MUNICIPAL

EL SECRETARIO MUNICIPAL Y MINISTRO DE FÉ QUE SUSCRIBE CERTIFICA QUE LA PRESENTE MODIFICACIÓN AL PLAN REGULADOR COMUNAL FUE APROBADA POR ACUERDO DEL CONCEJO DE LA MUNICIPALIDAD DE VITACURA N° 2812 DE FECHA 07 DE OCTUBRE DE 2009 PROMULGADA POR DECRETO ALCALDICO SECCION 12 N° 30288 DE FECHA 16 DE OCTUBRE DE 2009

PAMELA ORTIZ BARATTA
ASESORA URBANISTA

HERNAN DUSSAUBAT VILARREJA
SECRETARIO ABOGADO MUNICIPAL

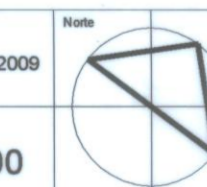
RAÚL TORREALBA DEL PEDREGAL
ALCALDE

MR-23-02

2/3

EQUIPO DE TRABAJO ASESORIA URBANA
Arq. Josefina Garcia Huadco Ing. Mario Acuña
Arq. Marcela Ramirez
Arq. Constanza Villaseca Sec. Magaly Velásquez
Arq. Vicente Jorjanc

PLANO BASE
PRCV Lámina N°2 Fecha 6 Noviembre 2009
DIBUJO
Arq. Constanza Villaseca Escala 1:5.000



SITUACION ACTUAL
POLIGONO A-B-C-D-E-F-G-H-I-J-A



SITUACION PROPUESTA
POLIGONO A-B-C-D-E-F-G-H-I-J-A



Lámina N° 29 06.11.09

X:\MODIFICACIONES\1 Via Blanca-Lo Recabarren\Material Oficial RecabarrenA SEREM\planos.dwg



MUNICIPALIDAD DE VITACURA
SECRETARÍA DE PLANIFICACIÓN

ASESORÍA URBANA

VIALIDAD

SIMBOLOGIA

TIPOLOGIA	SIGLA	DESCRIPCIÓN
	1.	VIALIDAD METROPOLITANA EJECUTADA (ESTRUCTURANTE)
	1.	VIALIDAD METROPOLITANA PROYECTADA (ESTRUCTURANTE)
	1.	VIAS METROPOLITANAS (ESTRUCTURANTE)
	2.	VIAS INTERCOMUNALES (ESTRUCTURANTE)
		VIAS TRONCALES VIAS COLECTORAS VIAS LOCALES
		ENSANCHE DE PERFIL OFICIAL
		LIMITE URBANO
		POLIGONO DE MODIFICACIÓN

CONTENIDO:

MODIFICACIÓN N° 23 AL PRC-VITACURA
SECTOR VIA BLANCA Y LO RECARBARREN

MODIFICA PLANO DE VIALIDAD - LÁMINA N° 3 PRC-V

PROMULGACIÓN APROBACIÓN MUNICIPAL

EL SECRETARIO MUNICIPAL Y MINISTRO DE FÉ QUE SUSCRIBE CERTIFICA QUE LA APROBACIÓN DE LA PRESENTE MODIFICACIÓN FUE PROMULGADA POR DECRETO ALCALDÍCO N° 3/191 DE FECHA 23 ENERO 2010 Y PUBLICADO EN EL DIARIO OFICIAL CON FECHA 5 FEBRERO 2010



SECRETARIA MINISTERIAL METROPOLITANA DE VIVIENDA Y URBANISMO
INFORME FAVORABLE

INFORME TÉCNICO ORDINARIO N° 413 DE FECHA 26 ENE 2010

JEF. DE DEPART. DE DESARROLLO URBANO
JEF. DE DEPART. DE VIVIENDA Y URBANISMO

SECRETARIO MINISTERIAL METROPOLITANO
SECRETARIO MUNICIPAL

APROBACION MUNICIPAL

EL SECRETARIO MUNICIPAL Y MINISTRO DE FÉ QUE SUSCRIBE CERTIFICA QUE LA PRESENTE MODIFICACIÓN AL PLAN REGULADOR COMUNAL FUE APROBADA POR ACUERDO DEL CONCEJO DE LA MUNICIPALIDAD DE VITACURA N° 2812 DE FECHA 07 DE OCTUBRE DE 2009 Y SANCIONADA POR DECRETO ALCALDÍCO SECCIÓN 1° N° 32885 DE FECHA 15 DE OCTUBRE DE 2009

SECRETARIO MUNICIPAL
SECRETARIO ASOCIADO MUNICIPAL
ALCALDE

EQUIPO DE TRABAJO ASESORIA URBANA
Arq. Josefina García Haddad Ing. Mario Acuña
Arq. Marcela Ramírez Arq. Constanza Villaseca Sec. Magaly Velázquez
Arq. Vicente Joannón

MR-23-03	PLANO BASE	PRCV Lámina N°3	Fecha	6 Noviembre 2009	
3/3	DIBUJO	Arq. Constanza Villaseca	Escala	1:5.000	