



MUNICIPALIDAD DE VITACURA
SECRETARÍA DE PLANIFICACIÓN

ASESORÍA URBANA

USOS DE SUELO

SIMBOLOGIA

TIPOLOGIA	SIGLA	DESCRIPCIÓN
	U PVEV	USO PREFERENTE VIVIENDA Y EQUIPAMIENTO VECINAL
	U POC	USO PREFERENTE OFICINAS Y COMERCIO
	Línea Oficial	
	Línea de Afectación a Utilidad Pública	
	Polígono de Modificación	

CONTENIDO:

MODIFICACIÓN N° 18 AL PRC-VITACURA
TEXTO ACTUALIZADO Y REFUNDIDO DE LA ORDENANZA LOCAL

MODIFICA PLANO DE USOS DE SUELO - LAMINA N°2 PRCV 93
PROMULGACIÓN APROBACIÓN MUNICIPAL

EL SECRETARIO MUNICIPAL Y MINISTRO DE FÉ QUE SUSCRIBE, CERTIFICA QUE LA APROBACIÓN DE LA PRESENTE MODIFICACIÓN FUE PROMULGADA POR DECRETO ALCALDICO N° 3.144 DE FECHA 15-02-2008, Y PUBLICADO EN EL DIARIO OFICIAL CON FECHA 2.1-02-2008

HERNÁN DUSSAUBAT VILLANUEVA
SECRETARIO ABOGADO MUNICIPAL

SECRETARIA MINISTERIAL METROPOLITANA DE VIVIENDA Y URBANISMO
INFORME FAVORABLE

JAIME TELLEZ TELLEZ
JEFE DEPARTAMENTO DESARROLLO URBANO (S)

JAVIER WOOD LARRAIN
SECRETARIO MINISTERIAL METROPOLITANO (S)

APROBACION MUNICIPAL

EL SECRETARIO MUNICIPAL Y MINISTRO DE FÉ QUE SUSCRIBE CERTIFICA QUE LA PRESENTE MODIFICACIÓN AL PLAN REGULADOR COMUNAL FUE APROBADA POR ACUERDO DEL CONCEJO DE LA MUNICIPALIDAD DE VITACURA N° 2164 DE FECHA 11 DE ABRIL DE 2007 Y SANCCIONADA POR DECRETO ALCALDICO SECCION 1° N° 31892 DE FECHA 3 DE AGOSTO DE 2007.

PAMELA ORTIZ BARATTA
ASESOR URBANISTA

HERNÁN DUSSAUBAT VILLANUEVA
SECRETARIO ABOGADO MUNICIPAL

ALDO SABAT PIETRACAPRINA
ALCALDE (S)

MR-18-01

EQUIPO DE TRABAJO ASESORIA URBANA
Argto. Josefina Ghidobri
Argto. Marcela Ramirez
Argto. Francisco Bosch

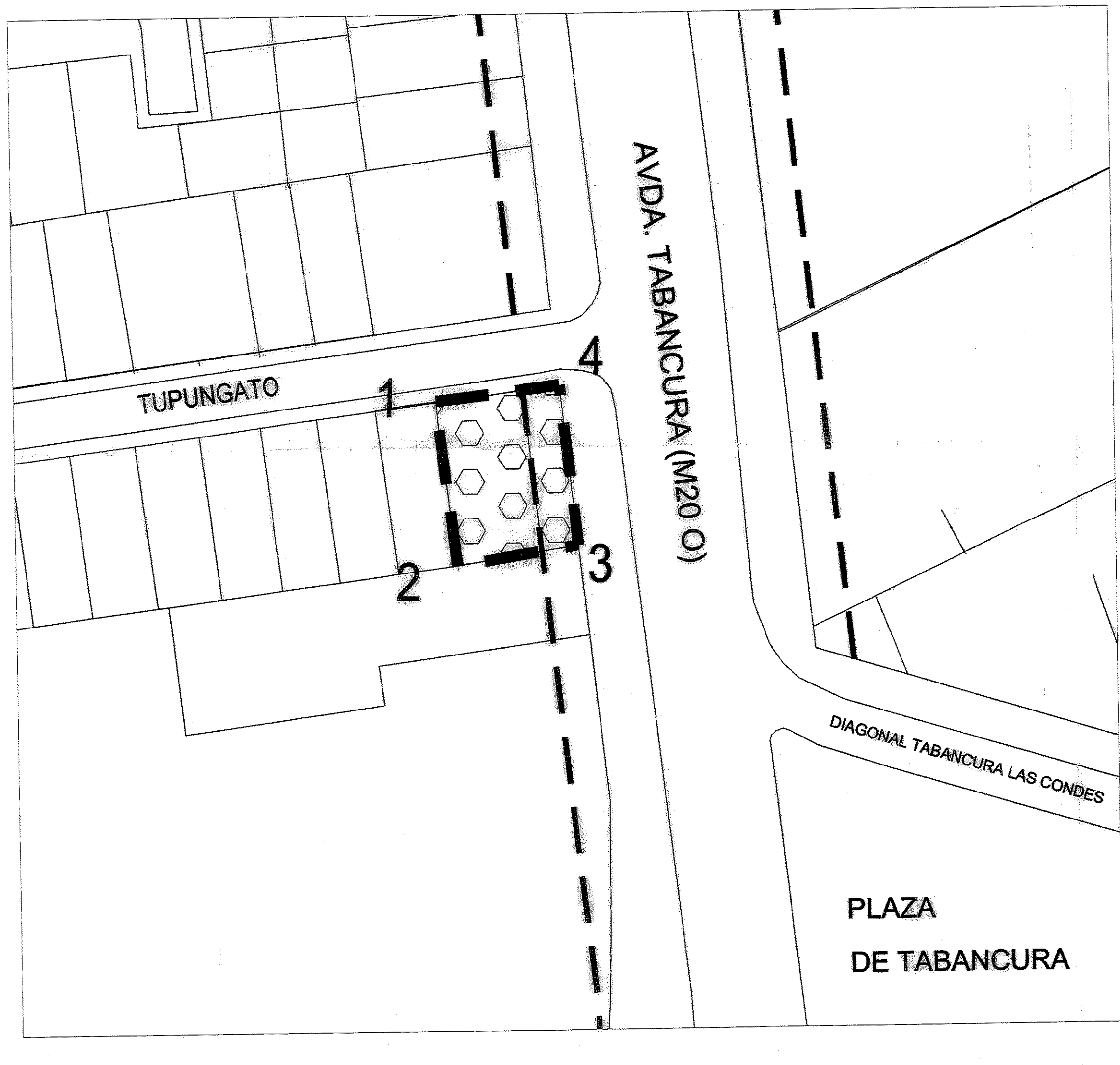
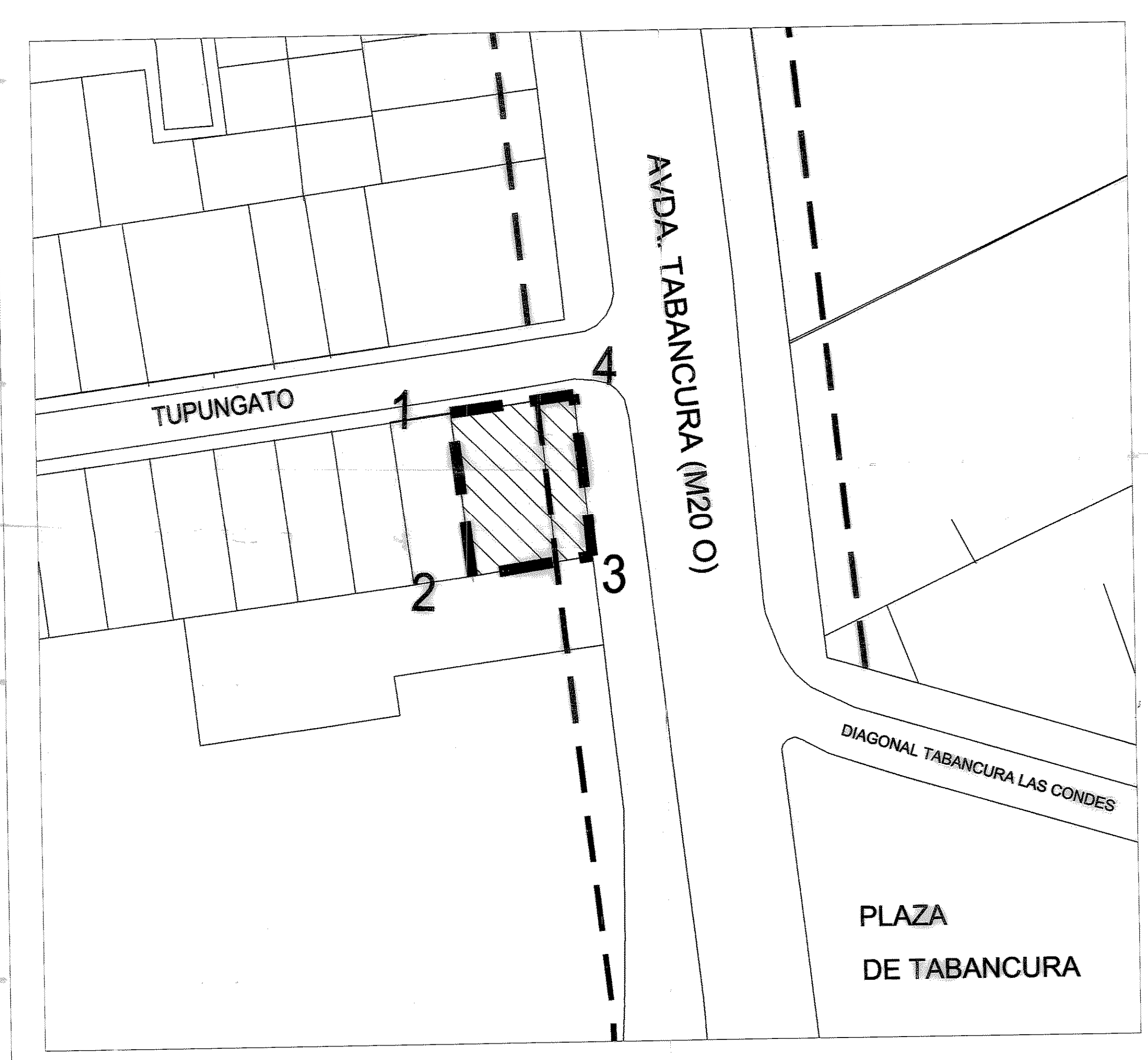
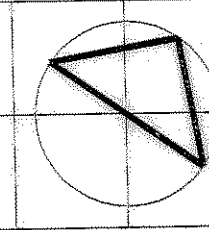
Geog. Yuri Rodriguez
Ing. Mario Acuña
Ing. Gabriel Rojas
Sec. Magaly Velasquez

1/1

PLANO BASE
PRCV 93 Lam. N°2
Fecha
6 junio 2006

Respaldo/Modificaciones/MODIF.2006
Texto Refundido PRCV/Final 2008
expuesto/A-Seremil
Texto Refundido Tabancura Uso.dwg

DIBUJO
Geog. Yuri Rodriguez
Escala
1:1.000



SITUACION ANTERIOR
POLIGONO 1-2-3-4-1

SITUACION QUE SE APRUEBA
POLIGONO 1-2-3-4-1