



MUNICIPALIDAD DE VITACURA
SECRETARÍA DE PLANIFICACIÓN

ASESORÍA URBANA

EDIFICACIÓN

SIMBOLOGÍA

TIPOLOGIA	SIGLA	DESCRIPCIÓN
-----------	-------	-------------

	E-Am2	EDIFICACION AISLADA MEDIA N°2
		ÁREA VERDE PUBLICA COMUNAL

	Línea Oficial
	Línea Oficial Proyectada
	Polígono de Modificación

ÁREAS DE RESTRICCIÓN

	R-2	ÁREA DE RESGUARDO AERODROMO MUNICIPAL DE LAS CONDES
--	-----	---

LIMITES

	LIMITE URBANO
	LIMITE COMUNAL

CONTENIDO:

MODIFICACIÓN N° 11 AL P.R.C.V. SECTOR COLEGIO SAINT GEORGE

MODIFICA EL PLANO DE EDIFICACION- LAMINA N°1 P.R.C.V. 93

PROMULGACIÓN APROBACIÓN MUNICIPAL

EL SECRETARIO MUNICIPAL Y MINISTRO DE FÉ QUE SUSCRIBE, CERTIFICA QUE LA APROBACIÓN DE LA PRESENTE MODIFICACIÓN FUE PROMULGADA POR DECRETO ALCALDICO N° 21200 DE FECHA 25 ENERO 2006 Y PUBLICADO EN EL DIARIO OFICIAL CON FECHA 26 ENERO 2006.

HERNÁN DOSSABATT VILLANUEVA
SECRETARIO ABOGADO MUNICIPAL

SECRETARIA MINISTERIAL METROPOLITANA DE VIVIENDA Y URBANISMO
INFORME FAVORABLE

JAVIER WOOD LARRAIN
JEFE DEPARTAMENTO DESARROLLO URBANO

VERONICA SERRANO MADRID
SECRETARIO MINISTERIAL METROPOLITANO

APROBACION MUNICIPAL

EL SECRETARIO MUNICIPAL Y MINISTRO DE FÉ QUE SUSCRIBE CERTIFICA QUE LA PRESENTE MODIFICACIÓN AL PLAN REGULADOR COMUNAL FUE APROBADA POR ACUERDO DEL CONCEJO DE LA I. MUNICIPALIDAD DE VITACURA N°1687 DE FECHA 16 JUNIO 2005 Y SANCIONADA POR DECRETO ALCALDICO N° 31833 DE FECHA 27 JULIO 2005.

ANDRES RAMIREZ VELASCO
ASESOR URBANISTA

HERNÁN DOSSABATT VILLANUEVA
SECRETARIO ABOGADO MUNICIPAL

RAUL TORREBLANCA DEL PEDREGAL
ALCALDE

MR-11-01

EQUIPO DE TRABAJO ASESORIA URBANA
Arqto. Elisa de Larraachea
Arqto. Josefina GHuidobro
Sec. Magaly Velasquez

Geog. Yuri Rodriguez
Ing. Mario Acuña
Ing. Gabriel Rojas

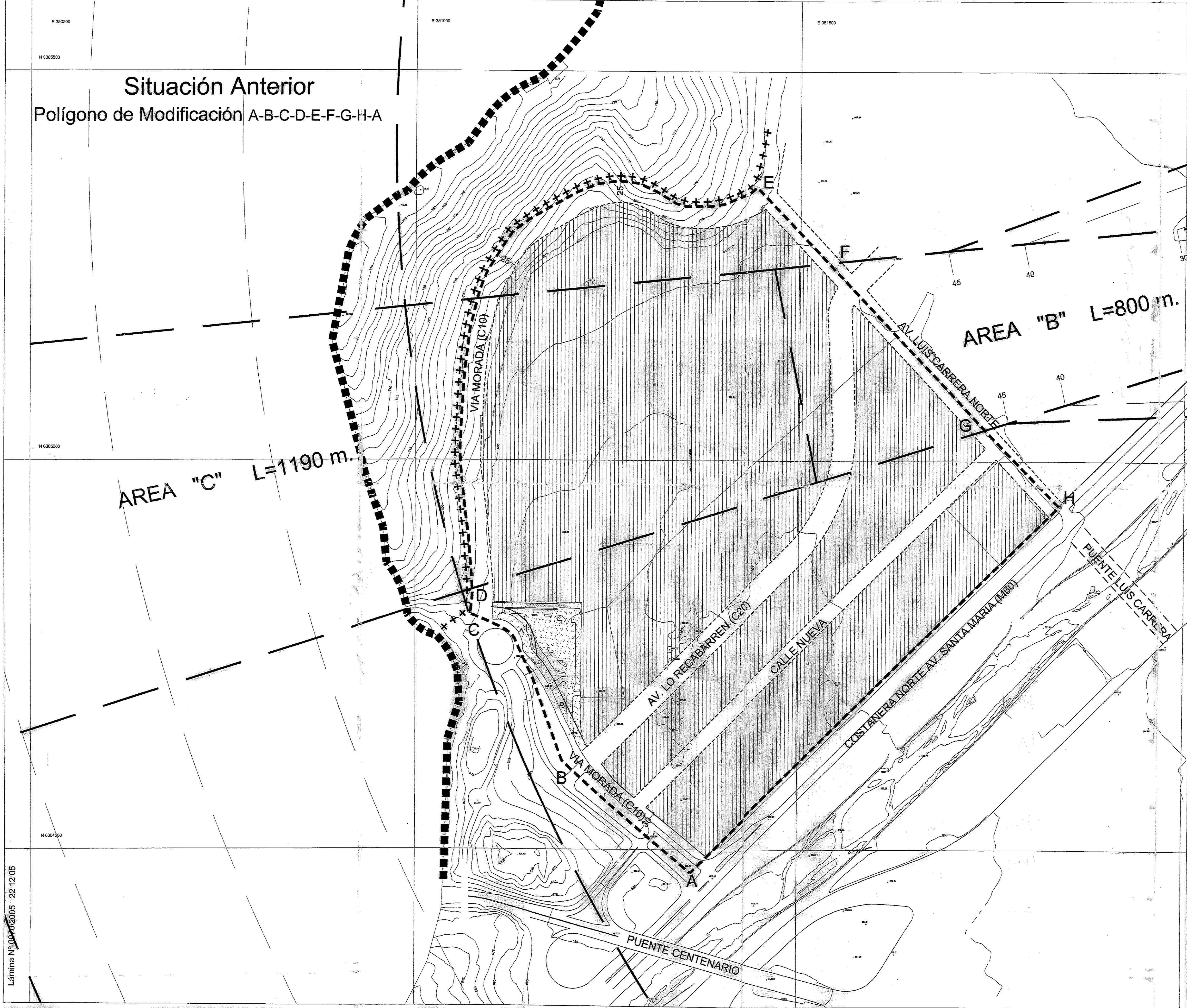
PLANO BASE	Fecha	Nota
1/6	PRCV 93 Lam. N°1	22 Diciembre 2005
ARCHIVO	DIBUJO	ESCALA
Templado de Geografía (P) Modificaciones Modif 2003 /Saint George Final 2004/Corregido Final a SEREM/ Edif actual	Geo. Yuri Rodriguez N. JGHuidobro	1:2.500

Situación Anterior
Polígono de Modificación A-B-C-D-E-F-G-H-A

AREA "C" L=1190 m.

AREA "B" L=800 m.

Lámina N° 000012005 22 12 05





EDIFICACIÓN

SIMBOLOGIA

TIPOLOGIA	SIGLA	DESCRIPCIÓN
	E-Ae3	EDIFICACION AISLADA ESPECIAL N°3
	AVPC	ÁREA VERDE PUBLICA COMUNAL
		Línea Oficial
		Línea Oficial Proyectada
		Línea de Edificación
		Polígono de Modificación
		Subsectores
ÁREAS DE RESTRICIÓN		
	R-2	ÁREA DE RESGUARDO AERODROMO MUNICIPAL DE LAS CONDES
	R-2	ÁREA SECTOR "B"
LIMITES		
		LIMITE URBANO
		LIMITE COMUNAL

CONTENIDO:
MODIFICACIÓN N° 11 AL P.R.C.V. SECTOR COLEGIO SAINT GEORGE
MODIFICA EL PLANO DE EDIFICACION- LAM. N°1 P.R.C.V. 93
PROMULGACIÓN APROBACIÓN MUNICIPAL

EL SECRETARIO MUNICIPAL Y MINISTRO DE FÉ QUE SUSCRIBE, CERTIFICA QUE LA APROBACIÓN DE LA PRESENTE MODIFICACIÓN FUE PROMULGADA POR DECRETO ALCALDICO N° 2140 DE FECHA 25 JUNIO 2005 Y PUBLICADO EN EL DIARIO OFICIAL CON FECHA 25 JUNIO 2005.

HERNÁN DUSSAUBAT VILLANDEVA
SECRETARIO ABOGADO MUNICIPAL

SECRETARIA MINISTERIAL METROPOLITANA DE VIVIENDA Y URBANISMO
INFORME FAVORABLE

JAVIER WOOD LARRAIN
JEFE DEPARTAMENTO DESARROLLO URBANO

VERÓNICA SERRANO MADRID
SECRETARIO MINISTERIAL METROPOLITANO

APROBACION MUNICIPAL

EL SECRETARIO MUNICIPAL Y MINISTRO DE FÉ QUE SUSCRIBE CERTIFICA QUE LA PRESENTE MODIFICACIÓN AL PLAN REGULADOR COMUNAL FUE APROBADA POR ACUERDO DEL CONCEJO DE LA MUNICIPALIDAD DE VITACURA N°1697 DE FECHA 16 JUNIO 2005 Y SANCIONADA POR DECRETO ALCALDICO N° 31633 DE FECHA 27 JULIO 2005.

ANDRÉS RAMÍREZ VELASCO
ASESOR URBANISTA

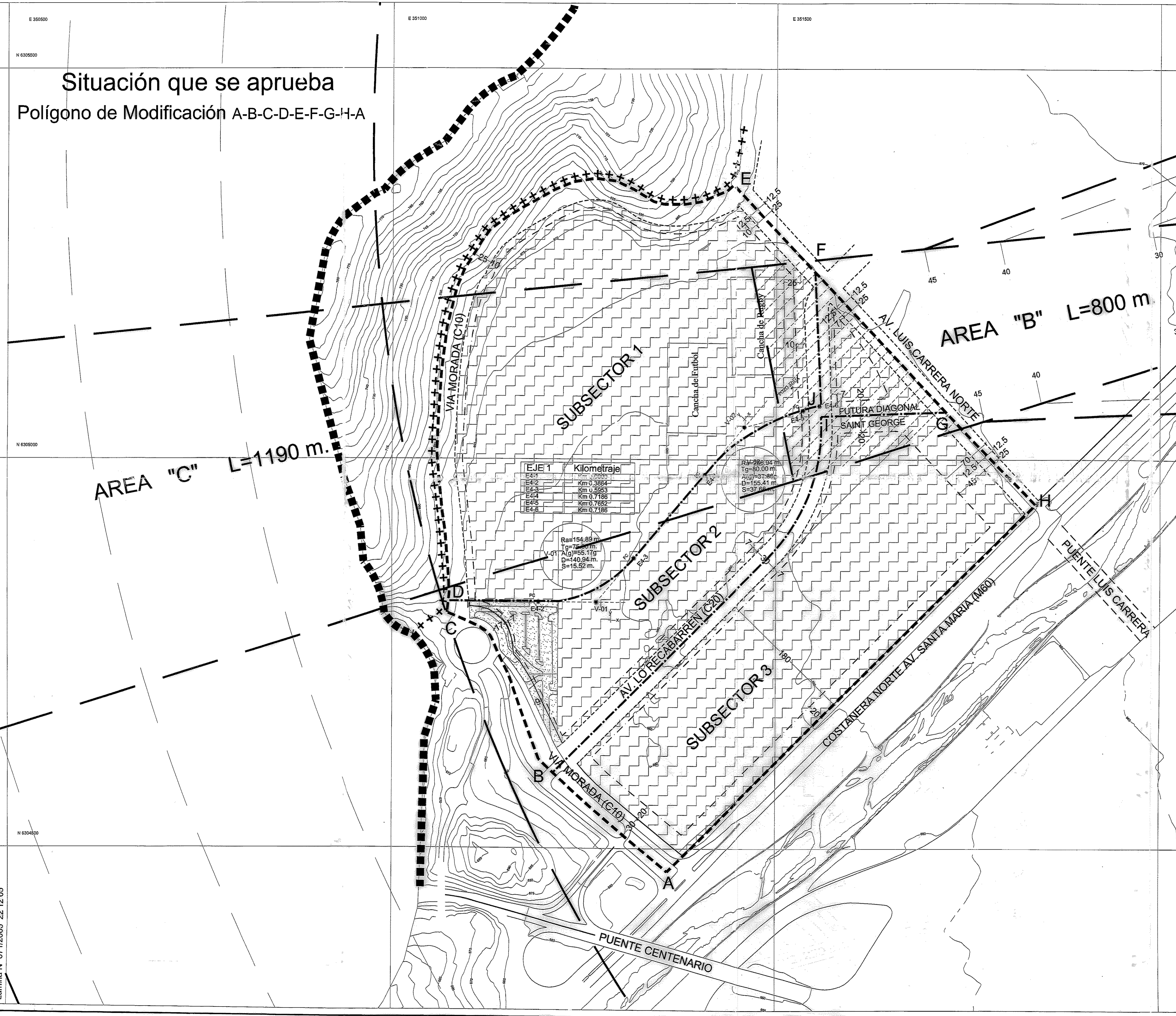
HERNÁN DUSSAUBAT VILLANDEVA
SECRETARIO ABOGADO MUNICIPAL

RAÚL TORREALBA DEL PEDREGAL
ALCALDE

MR-11-02
EQUIPO DE TRABAJO ASESORIA URBANA
Arqto. Elisa de Larraechea Geog. Yuri Rodríguez
Arqto. Josefina Ghidobro Ing. Mario Acuña
Sec. Magaly Velasquez Ing. Gabriel Rojas

PLANO BASE	PRCV 93 Lam. N°1	Fecha	22 Diciembre 2005	Nota	
2/6		Escala	1:2.500		
ARCHIVO	DIBUJO		Escala		
T2d\Mis documentos\Modif 2003\Saint George\Final 2004\Corregido Final a SEREM\Edif propuesta	Geo. Yuri Rodríguez N. JGHidobro		1:2.500		

Situación que se aprueba
Polígono de Modificación A-B-C-D-E-F-G-H-A



E 350500
N 6305500

E 351000

E 351500

Situación Anterior

Polígono de Modificación A-B-C-D-E-F-G-H-A

N 6305000

AREA "C" L=1190 m.

AREA "B" L=800 m.

N 6304500



MUNICIPALIDAD DE VITACURA
SECRETARÍA DE PLANIFICACIÓN

ASESORÍA URBANA

USOS DE SUELO

SIMBOLOGIA

TIPOLOGIA	SIGLA	DESCRIPCIÓN
	U PVO	USO DE SUELO PREFERENTE VIVIENDA Y OFICINAS
	U PC	USO DE SUELO PREFERENTE COMERCIO
	U Ee1	USO DE SUELO EQUIPAMIENTO ESPECIAL N°1 COMUNAL
	U AVPC	USO DE SUELO ÁREA VERDE PUBLICA COMUNAL
		Línea Oficial
		Línea Oficial Proyectada
		Polígono de Modificación
ÁREAS DE RESTRICCIÓN		
	R-2	ÁREA DE RESGUARDO AERODROMO MUNICIPAL DE LAS CONDES
LIMITES		
		LIMITE URBANO
		LIMITE COMUNAL

CONTENIDO:

MODIFICACIÓN N° 11 AL P.R.C.V. SECTOR COLEGIO SAINT GEORGE

MODIFICA EL PLANO DE USOS DE SUELO - LAMINA N°2 P.R.C.V. 93

PROMULGACIÓN APROBACIÓN MUNICIPAL

EL SECRETARIO MUNICIPAL Y MINISTRO DE FÉ QUE SUSCRIBE, CERTIFICA QUE LA APROBACIÓN DE LA PRESENTE MODIFICACIÓN FUE PROMULGADA POR DECRETO ALCALDICIO N° 2110 DE FECHA 25 DE JUNIO 2006 Y PUBLICADO EN EL DIARIO OFICIAL CON FECHA 29 DE JUNIO 2006.

HERNÁN DUSSABRAT VILLANUEVA
SECRETARIO ABOGADO MUNICIPAL

SECRETARIA MINISTERIAL METROPOLITANA DE VIVIENDA Y URBANISMO
INFORME FAVORABLE

JAVIER WOOD LARRAIN
JEFE DEPARTAMENTO DESARROLLO URBANO

VERÓNICA SERRANO MADRID
SECRETARIO MINISTERIAL METROPOLITANO

APROBACION MUNICIPAL

EL SECRETARIO MUNICIPAL Y MINISTRO DE FÉ QUE SUSCRIBE CERTIFICA QUE LA PRESENTE MODIFICACIÓN AL PLAN REGULADOR COMUNAL FUE APROBADA POR ACUERDO DEL CONCEJO DE LA MUNICIPALIDAD DE VITACURA N°1697 DE FECHA 16 JUNIO 2006 Y SANCIONADA POR DECRETO ALCALDICIO N° 31833 DE FECHA 27 JULIO 2006.

ANDRÉS RAMÍREZ VELASCO
ASESOR URBANISTA

HERNÁN DUSSABRAT VILLANUEVA
SECRETARIO ABOGADO MUNICIPAL

RAÚL TORREALEJA DEL PADREGAL
ALCALDE

MR-11-03

EQUIPO DE TRABAJO ASESORIA URBANA
Arqto. Elisa de Larraechea Geo. Yuri Rodríguez
Arqto. Josefina Ghilidobro Ing. María Azúa
Ing. Gabriel Rojas
Sec. Magaly Velasquez

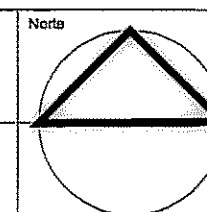
3/6

PLANO BASE
PRCV 93 Lam. N°2
Fecha
22 Diciembre 2006

ARCHIVO
Trazado en Geografía (F) Modificaciones
Modif 2003 (Saint George) Final 2004/Comigdo
Final a SEREMI/Usos actual

DIBUJO
Geo. Yuri Rodríguez N.
JGHilidobro

Escala
1:2.500





MUNICIPALIDAD DE VITACURA
SECRETARÍA DE PLANIFICACIÓN

ASESORÍA URBANA

USOS DE SUELO

SIMBOLOGIA

TIPOLOGIA	SIGLA	DESCRIPCIÓN
	U PVO	USO DE SUELO PREFERENTE VIVIENDA Y OFICINAS
	U POC	USO DE SUELO PREFERENTE OFICINAS Y COMERCIO
	U Ee1	USO DE SUELO EQUIPAMIENTO ESPECIAL N°1 COMUNAL
	U AVPC	USO DE SUELO ÁREA VERDE PUBLICA COMUNAL
		Línea Oficial
		Línea Oficial Proyectada
		Polígono de Modificación
		Subsectores
ÁREAS DE RESTRICCIÓN		
	R-2	ÁREA DE RESGUARDO AERODROMO MUNICIPAL DE LAS CONDES
	R-2	ÁREA SECTOR "B"
LIMITES		
		LIMITE URBANO
		LIMITE COMUNAL

CONTENIDO:

MODIFICACIÓN N° 11 AL P.R.C.V. SECTOR COLEGIO SAINT GEORGE

MODIFICA EL PLANO DE USOS DE SUELO - LAMINA N°2 P.R.C.V. 93

PROMULGACIÓN APROBACIÓN MUNICIPAL

EL SECRETARIO MUNICIPAL Y MINISTRO DE FÉ QUE SUSCRIBE, CERTIFICA QUE LA APROBACIÓN DE LA PRESENTE MODIFICACIÓN FUE PROMULGADA POR DECRETO ALCALDICIO N° 2.122 DE FECHA 22 DE DICIEMBRE DE 2005 Y PUBLICADO EN EL DIARIO OFICIAL CON FECHA 27 DE JULIO DE 2005.

HERNÁN DUSSAUBAT VILLANUEVA
SECRETARIO ABOGADO MUNICIPAL

SECRETARIA MINISTERIAL METROPOLITANA DE VIVIENDA Y URBANISMO
INFORME FAVORABLE

JAVIER WOOD LARRAIN
JEFE DEPARTAMENTO DESARROLLO URBANO

VERÓNICA SERRANO MADRID
SECRETARIO MINISTERIAL METROPOLITANO

APROBACION MUNICIPAL

EL SECRETARIO MUNICIPAL Y MINISTRO DE FÉ QUE SUSCRIBE CERTIFICA QUE LA PRESENTE MODIFICACIÓN AL PLAN REGULADOR COMUNAL FUE APROBADA POR ACUERDO DEL CONCEJO DE LA MUNICIPALIDAD DE VITACURA N°1697 DE FECHA 16 JUNIO 2005 Y SANCIONADA POR DECRETO ALCALDICIO N° 3/1833 DE FECHA 27 JULIO 2005.

ANDRÉS RAMÍREZ VELASCO
ASESOR URBANISTA

HERNÁN DUSSAUBAT VILLANUEVA
SECRETARIO ABOGADO MUNICIPAL

RAÚL TORREALBA DEL PEDREGAL
ALCALDE

MR-11-04

EQUIPO DE TRABAJO ASESORIA URBANA
Arqto. Elisa de Larraachea Geog. Yuri Rodríguez
Arqto. Josefina Ghuidobro Ing. Mario Acuña
Sec. Magaly Velasquez Ing. Gabriel Rojas

4/6

PLANO BASE
PRCV 93 Lam. N°2

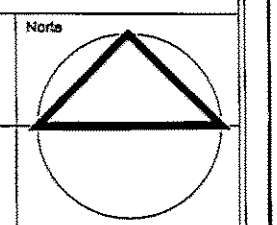
Fecha
22 Diciembre 2005

Nota

ARCHIVO
Tespaldo en Geografía (F) Modificaciones
Modif 2003 (Saint George) Final 2004 (Concejo)
Final e SEREMINUsos propuesto

DIBUJO
Geo. Yuri Rodríguez N.
JGHuidobro

Escala
1:2.500



E 350500
N 6305500

E 351000

E 351500

Situación que se aprueba
Polígono de Modificación A-B-C-D-E-F-G-H-A

N 6305000

AREA "C" L=1190 m.

AREA "B" L=800 m

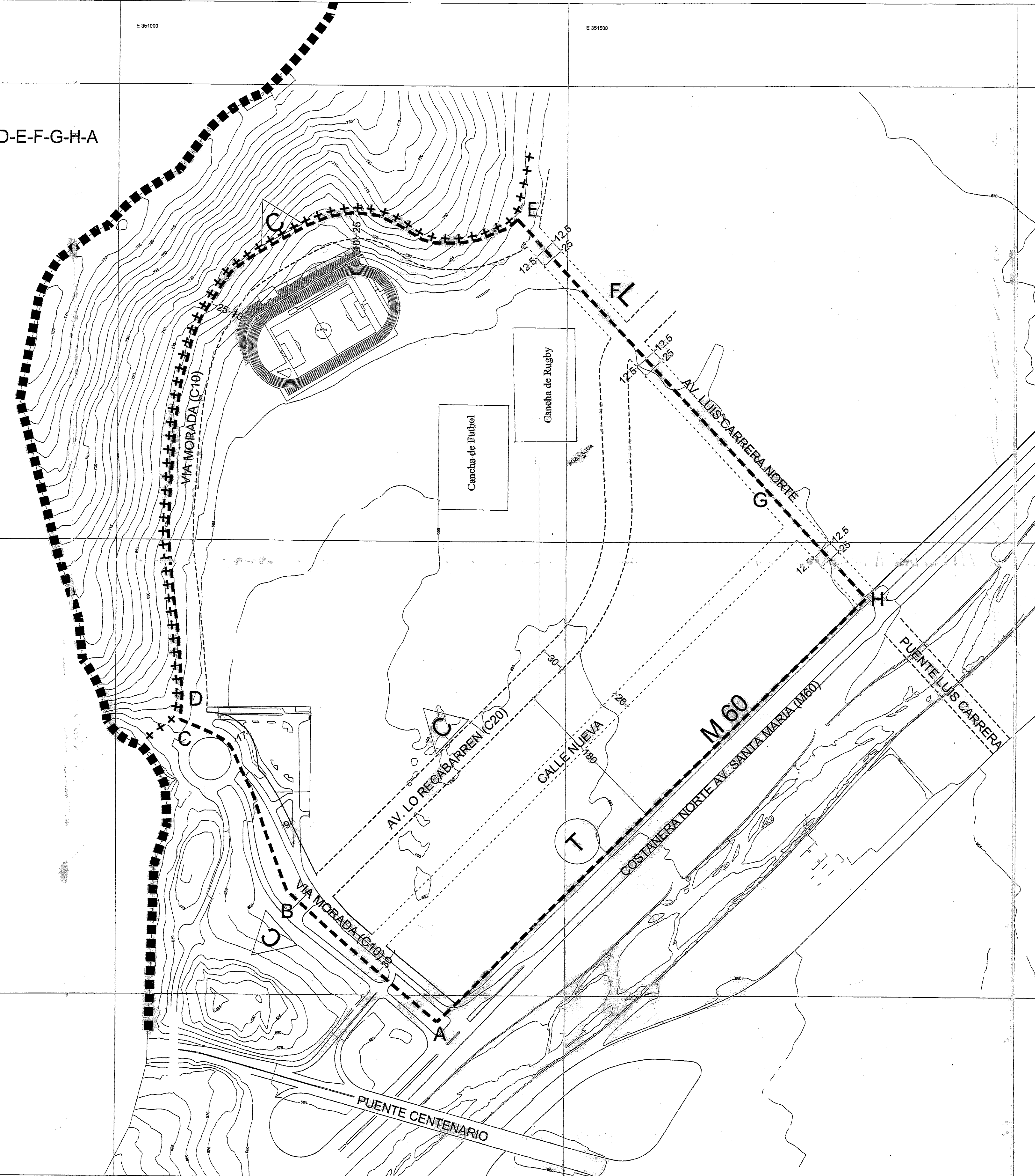
N 6304500

Lámina N° 0074/2005 22 12 05





Situación Actual
Polígono de Modificación A-B-C-D-E-F-G-H-A



VIALIDAD

SIMBOLOGIA

TIPOLOGIA	SIGLA	DESCRIPCIÓN
	I.	VIALIDAD METROPOLITANA EJECUTADA (ESTRUCTURANTE)
		VIALIDAD METROPOLITANA PROYECTADA (ESTRUCTURANTE)
	1.	VIAS METROPOLITANAS (ESTRUCTURANTE)
	2.	VIAS INTERCOMUNALES (ESTRUCTURANTE)
	II.	VIA COMUNAL
		PROYECTADA (VIAS DE ENLACE)
T		VIAS TRONCALES
C		VIAS COLECTORAS
L		VIAS LOCALES
		Polígono de Modificación
LIMITES		
		LIMITE URBANO
		LIMITE COMUNAL

CONTENIDO:

MODIFICACIÓN N° 11 AL P.R.C.V. SECTOR COLEGIO SAINT GEORGE

MODIFICA EL PLANO DE VIALIDAD - LAMINA N°3 P.R.C.V. 93

PROMULGACIÓN APROBACIÓN MUNICIPAL

EL SECRETARIO MUNICIPAL Y MINISTRO DE FÉ QUE SUSCRIBE, CERTIFICA QUE LA APROBACIÓN DE LA PRESENTE MODIFICACIÓN FUE PROMULGADA POR DECRETO ALCALDICIO N° 2102, DE FECHA 22 DE DICIEMBRE DE 2005 Y PUBLICADO EN EL DIARIO OFICIAL CON FECHA 23 DE DICIEMBRE DE 2005.

HERNÁN DUSSAUBERT VILLANDEVA
SECRETARIO ABOGADO MUNICIPAL

SECRETARIA MINISTERIAL METROPOLITANA DE VIVIENDA Y URBANISMO
INFORME FAVORABLE

JAVIER WOOD LARRAIN
JEFE DEPARTAMENTO DESARROLLO URBANO

VERONICA SERRANO MADRID
SECRETARIO MINISTERIAL METROPOLITANO

APROBACION MUNICIPAL

EL SECRETARIO MUNICIPAL Y MINISTRO DE FÉ QUE SUSCRIBE CERTIFICA QUE LA PRESENTE MODIFICACIÓN AL PLAN REGULADOR COMUNAL FUE APROBADA POR ACUERDO DEL CONCEJO DE LA MUNICIPALIDAD DE VITACURA N°1697 DE FECHA 16 JUNIO 2005 Y SANCIONADA POR DECRETO ALCALDICIO N° 31633 DE FECHA 27 JULIO 2005.

ANDRES RAMIREZ VELASCO
ASESOR URBANISTA

HERNÁN DUSSAUBERT VILLANDEVA
SECRETARIO ABOGADO MUNICIPAL

RAÚL TORREALBA DEL PEDREGAL
ALCALDE

MR-11-05

EQUIPO DE TRABAJO ASESORIA URBANA
Arqto. Elisa de Larraechea Geog. Yuri Rodríguez
Arqto. Josefina Ghudobro Ing. Mario Acaña
Sec. Magaly Velasquez Ing. Gabriel Rojas

5/6

PLANO BASE

PRCV 93 Lam. N°3

Fecha

22 Diciembre 2005

Nota

ARCHIVO

Tespaldo de Geografía (F) Mis documentos

Modif. 2003 /Saint George/ Final 2004 /Corregido Final a SEREM/ Vialidad actual

DIBUJO

Geo. Yuri Rodríguez N. JGhudobro

Escala

1:2.500

VIALIDAD

SIMBOLOGIA

TIPOLOGIA	SIGLA	DESCRIPCIÓN
	I.	VIALIDAD METROPOLITANA EJECUTADA (ESTRUCTURANTE)
		VIALIDAD METROPOLITANA PROYECTADA (ESTRUCTURANTE)
	1.	VIAS METROPOLITANAS (ESTRUCTURANTE)
	2.	VIAS INTERCOMUNALES (ESTRUCTURANTE)
	II.	VIA COMUNAL PROYECTADA (VIAS DE ENLACE)
	T	VIAS TRONCALES
	C	VIAS COLECTORAS
	L	VIAS LOCALES
		Polígono de Modificación
		Línea de Edificación
		Subsectores
		LIMITES LIMITE URBANO
		LIMITE COMUNAL

CONTENIDO:

MODIFICACIÓN N° 11 AL P.R.C.V. SECTOR COLEGIO SAINT GEORGE


MODIFICA EL PLANO DE VIALIDAD - LAMINA N°3 P.R.C.V. 93

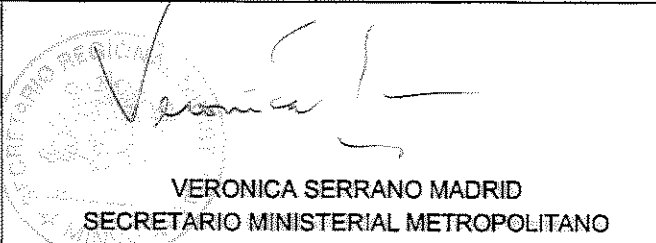
PROMULGACIÓN APROBACIÓN MUNICIPAL

EL SECRETARIO MUNICIPAL Y MINISTRO DE FÉ QUE SUSCRIBE, CERTIFICA QUE LA APROBACIÓN DE LA PRESENTE MODIFICACIÓN FUE PROMULGADA POR DECRETO ALCALDICIO N° 27. DE FECHA 25 DE JUNIO 2005 Y PUBLICADO EN EL DIARIO OFICIAL CON FECHA 25 DE JUNIO 2005.


HERNÁN DUSSAUBAT VILLANUEVA
SECRETARIO ABOGADO MUNICIPAL

SECRETARIA MINISTERIAL METROPOLITANA DE VIVIENDA Y URBANISMO
INFORME FAVORABLE


JAVIER WOOD LARRAIN
JEFE DEPARTAMENTO DESARROLLO URBANO


VERÓNICA SERRANO MADRID
SECRETARIO MINISTERIAL METROPOLITANO

APROBACION MUNICIPAL

EL SECRETARIO MUNICIPAL Y MINISTRO DE FÉ QUE SUSCRIBE CERTIFICA QUE LA PRESENTE MODIFICACIÓN AL PLAN REGULADOR COMUNAL FUE APROBADA POR ACUERDO DEL CONCEJO DE LA I. MUNICIPALIDAD DE VITACURA N° 1697 DE FECHA 16 JUNIO 2005 Y SANCIONADA POR DECRETO ALCALDICIO N° 31833 DE FECHA 27 JULIO 2005.


ANDRÉS RAMÍREZ VELASCO
ASESOR URBANISTA


HERNÁN DUSSAUBAT VILLANUEVA
SECRETARIO ABOGADO MUNICIPAL


RAÚL FORREALE DEL PEDREGAL
ALCALDE

MR-11-06

EQUIPO DE TRABAJO ASESORIA URBANA
Arqto. Elisa de Larraachea
Arqto. Josefina Ghidobro
Sec. Magaly Velasquez

Geo. Yuri Rodríguez
Ing. Mario Acuña
Ing. Gabriel Rojas

6/6

PLANO BASE
PRCV 93 Lam. N°3

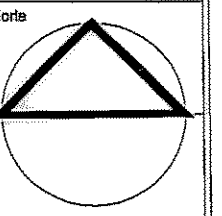
Fecha
22 Diciembre 2005

Nota

ARCHIVO
Teapdo en Geografía (F) Modificaciones
Modif 2003 / Saint Geo. del Final 2004/Corregido
Final a SEREM Vialidad Propuesta

DIBUJO
Geo. Yuri Rodríguez N.
JGHidobro

Escala
1:2.500



Situación que se aprueba
Polígono de Modificación A-B-C-D-E-F-G-H-A

