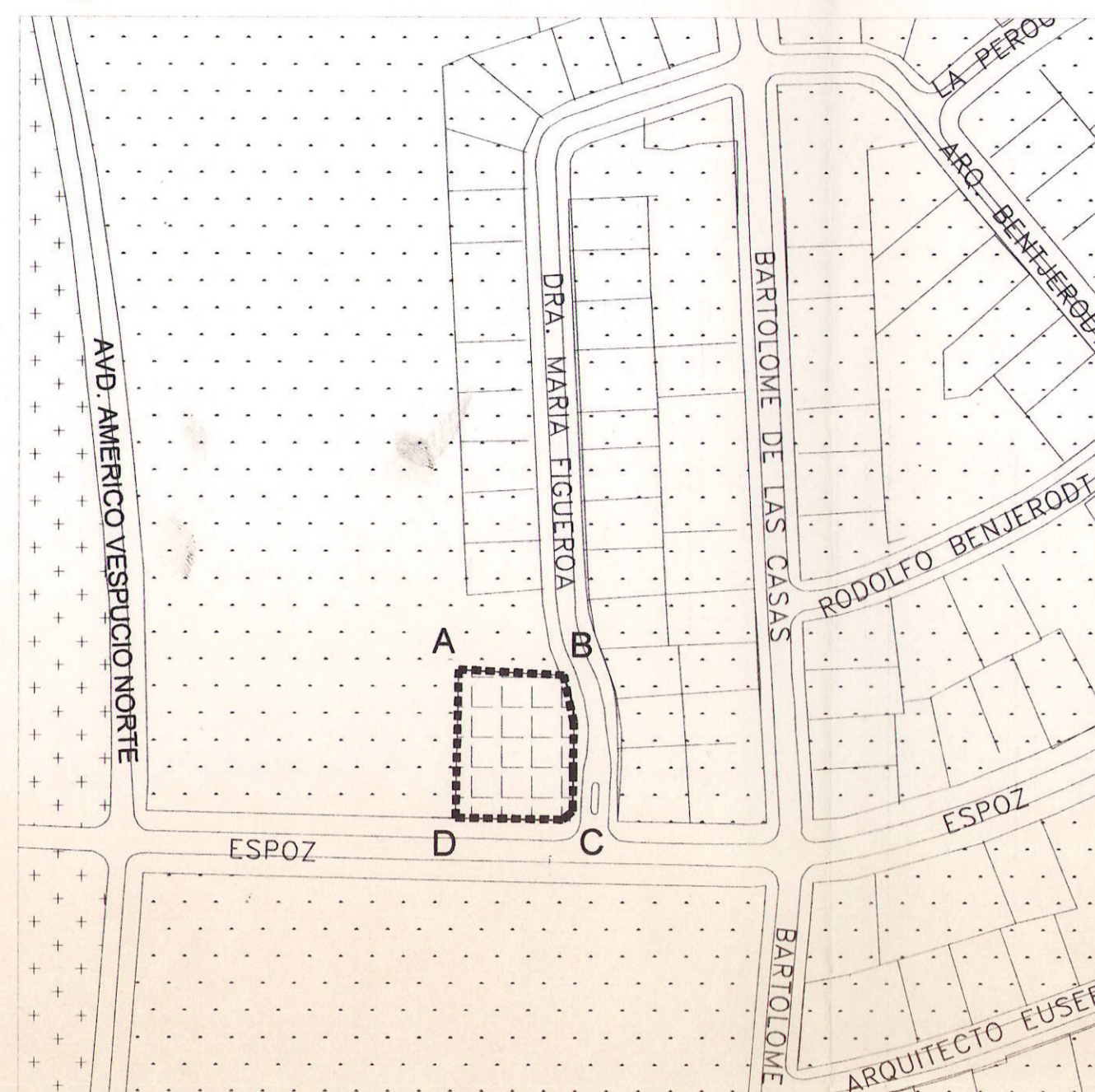


USO DE SUELO PRCV

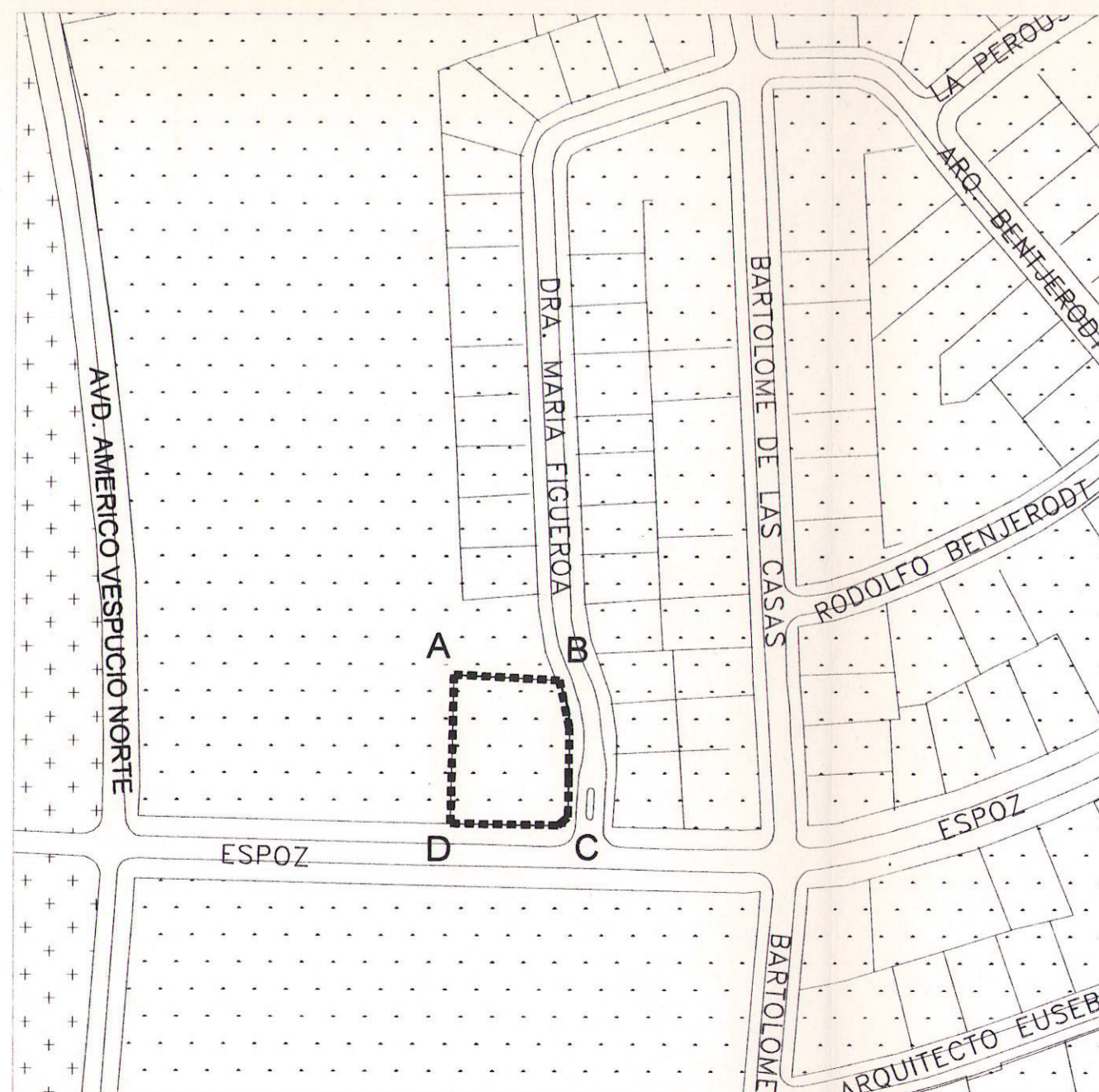
ESPOZ N° 4600

Polígono de Modificación A-B-C-D-A

Situación Actual



Situación que se aprueba

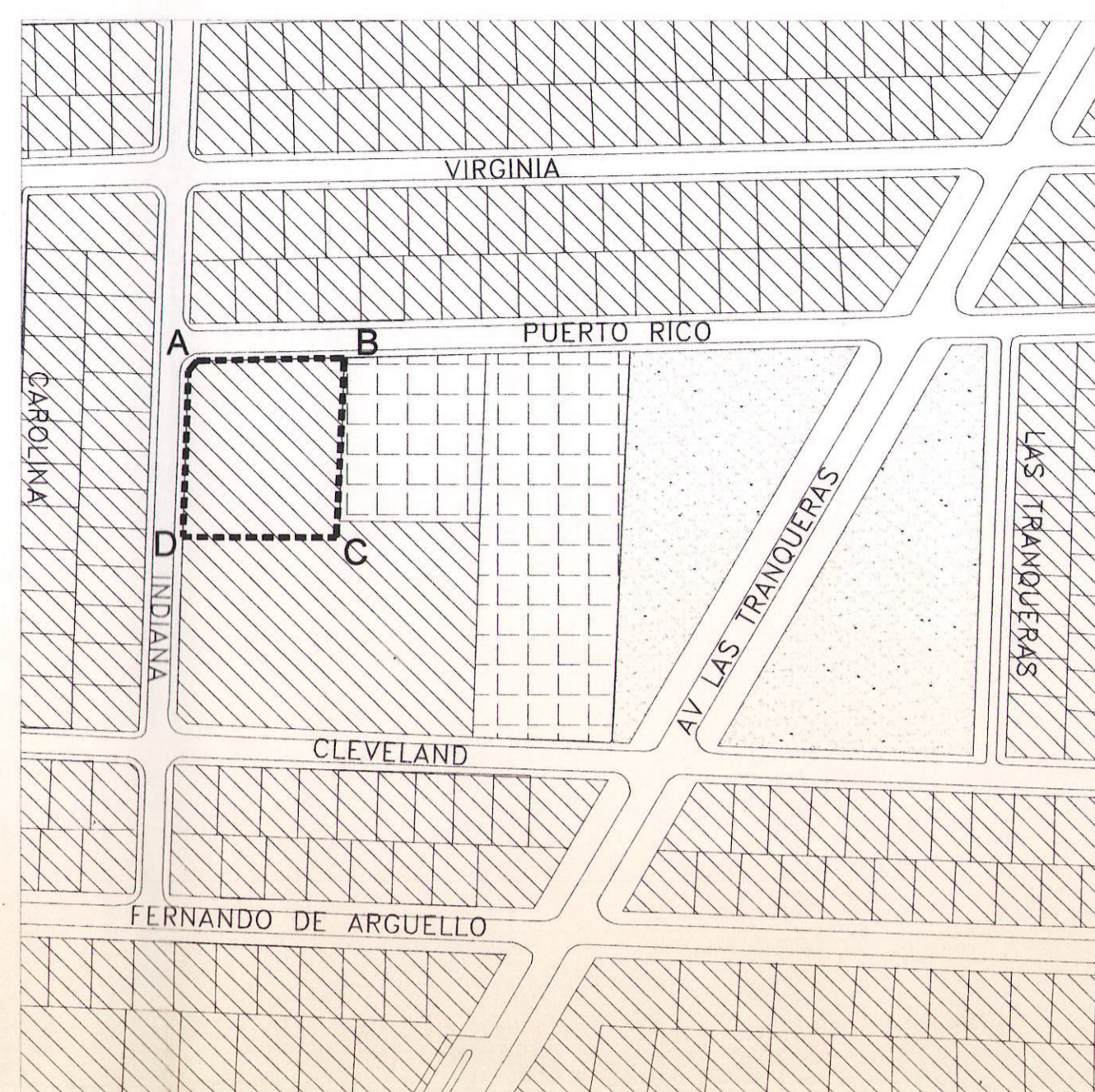


USO DE SUELO PRCV

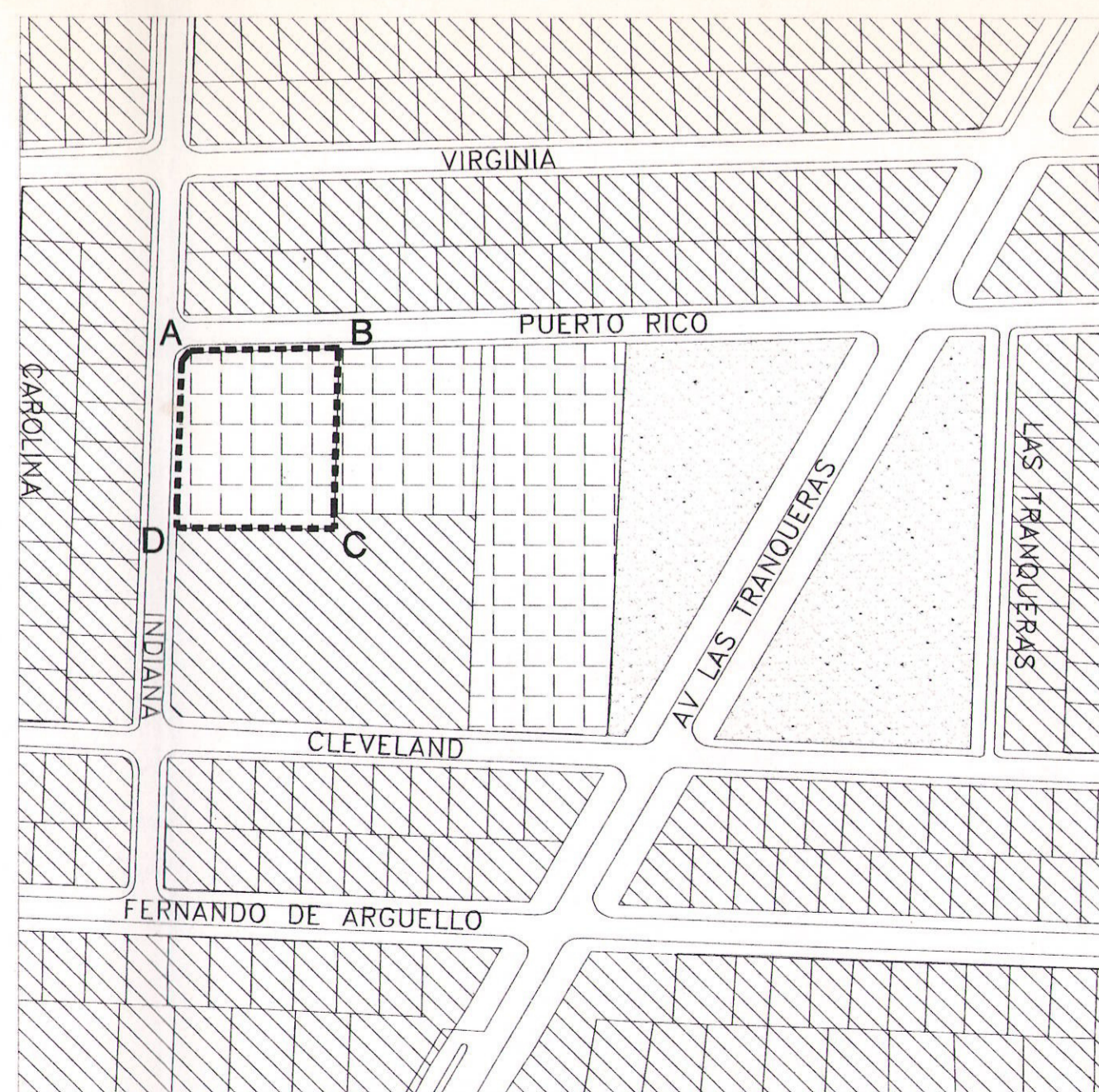
INDIANA N° 1195

Polígono de Modificación A-B-C-D-A

Situación Actual



Situación que se aprueba




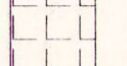
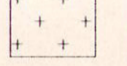


MUNICIPALIDAD DE VITACURA
SECRETARÍA DE PLANIFICACIÓN

ASESORÍA URBANA

USOS DE SUELO

SIMBOLOGÍA

-  U-V
Uso de Suelo Vivienda
-  U- PVEV
Uso de Suelo Preferente Vivienda y Equipamiento Vecinal
-  U-AVPC
Uso de Suelo Area Verde Pública Comunal
-  U-Ee1
Uso de Suelo Equipamiento Especial N°1 Comunal
-  U-Ee3
Uso de Suelo Equipamiento Especial N°3 Parques Intercomunales

----- Polígono de Modificación

CONTENIDO:


ENMIENDA N° 01 AL P.R.C.V. CAMBIO DE LOCALIZACION DE EQUIPAMIENTO

ENMIENDA AL PLANO DE USOS DE SUELO - LAM. N°2 P.R.C.V. 93

APROBACION MUNICIPAL

EL SECRETARIO MUNICIPAL QUE SUSCRIBE CERTIFICA QUE LA PRESENTE ENMIENDA AL PLAN REGULADOR COMUNAL FUE APROBADA POR ACUERDO DEL CONCEJO DE LA I. MUNICIPALIDAD DE VITACURA N° 1078 DE FECHA 19 DICIEMBRE DE 2001 Y PROMULGADO POR DECRETO ALCALDICO N° 4145 SECCIÓN 1° DE FECHA 04 ENERO 2002.

CERTIFICO: Que este plano es aparentemente idéntico al archivado en esta oficina con el N° 59 (PLANO REGULADORES) con fecha 11 de ABRIL del 2002 Santiago, 11 de ABRIL del 2002 Ds. \$ 2000.



MUNICIPALIDAD DE VITACURA
SECRETARÍA DE PLANIFICACIÓN
HERNÁN DÜSSABAT VILLANUEVA
SECRETARIO ABOGADO MUNICIPAL

I. MUNICIPALIDAD DE VITACURA

MUNICIPALIDAD DE VITACURA
ALCALDE
RAÚL TORREALBA DEL PEDREGAL
ALCALDE

MUNICIPALIDAD DE VITACURA
ASESOR URBANISTA
ANDRÉS RAMÍREZ VELASCO
ASESOR URBANISTA

PLANO: ER-01-01
EQUIPO DE TRABAJO ASESORÍA URBANA
Arqto. José Pablo Amenábar
Arqto. Jaime Guzmán
Arqto. Julio Zegers
Arqto. Pilar Matte
Arqto. Karin Kaempfe
Geog. Yuri Rodríguez
Ing. Mario Acuña
Téc. Gabriel Rojas
Sec. Karin Llanquitar

LÁMINA: 1/1
PLANO BASE: PRCV 93 Lam. N°2
Fecha: 19 de Feb 2002
Norte: 
ARCHIVO: Taller 21 C: Mis Documentos Modificaciones Plan Regulador Graf Espoz- Indiana_B.N.
DIBUJO: Arq. Pilar Matte Karin Kaempfe
Escala: 1:2.000